

Seznam příloh – dokladová část

ZÁVAZNÁ STANOVISKA, STANOVISKA, ROZHODNUTÍ, VYJÁDŘENÍ DOTČENÝCH ORGÁNŮ

1. Město Březová
2. Město Sokolov - § 96b
3. Město Sokolov – OŽP
4. Město Sokolov – VKP
5. Město Sokolov – OŽP - §14
6. Město Sokolov – doprava
7. Karlovarský kraj – ochrana přírody
8. Karlovarský kraj - § 45i
9. Hygiena
10. SPS
11. Policie ČR – DIO
12. Povodí Ohře
13. Rybářství Třeboň
14. Elektrárna Tisová
15. Elektrárna Tisová – přivaděč
16. Elektrárna Tisová – souhlas
17. Elektrárna Tisová – podepsaná situace

STANOVISKA VLASTNÍKŮ VEŘEJNÉ INFRASTRUKTURY

18. Cetin
19. ČEZ Distribuce
20. ČEZ Distribuce – OP
21. ČEZ – sloupy
22. ČEZ ICT
23. ČEZ TPS
24. Gas Net
25. SČVK
26. T Mobile
27. Vodafone

VLASTNÍCI

28. Elektrárna Tisová – viz.bod 16 a 17

MĚSTO BŘEZOVÁ

Náměstí Míru 230, Březová, 356 01 Sokolov

V Březové dne 14.4.2021

Vyřizuje : Sladká Anna

352 633518

sladka@mu-brezova.cz

HG partner s.r.o.

Smetanova 200

250 82 Úvaly

Věc : Vyjádření

Město Březová nemá připomínek ke stavbě – Jez Černý Mlýn ř.km 209,162 – 209,362 – oprava spárování dlažeb v podjezí + dočasné snížení hladiny ve zdrži jezu.



B o u d a Miroslav
starosta města Březová



Město Březová, nám. Míru 230, 356 01 Březová
IČ: 00259250, e-mail: info@mu-brezova.cz

HG partner s.r.o.

Petr Coufal
Smetanova 200,
250 82 Úvaly
IČO: 272 21 253, DIČ: CZ 272 21 253

Č.j.: 2/2021/Bě

vyřizuje: Bělíček

tel: 601 573 182
belicek@mu-brezova.cz

V Březové: 06. 01.2021

Vyjádření k existenci sítí

lokalita Jez Černý Mlýn ř. km 209,162 – 209,362 oprava spárování dlažeb v podjezí - projektová dokumentace DSJ

Na základě požadavku vedeného pod Vaší značkou H20/020 zasíláme následující vyjádření:

v uvedené lokalitě se v majetku města Březová nachází pouze zařízení veřejného osvětlení (VO). Toto zařízení se skládá z osvětlovacích těles a nadzemního kabelového vedení. Vše je umístěno na sloupech společnosti ČEZ společně s jejich nadzemním vedením NN. Celkově se jedná o dva sloupy s uvedeným zařízením, které se nachází v těsné blízkosti komunikace na pravém břehu řeky Ohře ve směru toku. První sloup se nachází vedle technické budovy na splavu, druhý sloup ve vzdálenosti cca 15 – 20 m u autobusové zastávky ve směru toku řeky.

S pozdravem


Jaroslav Bělíček
místostarosta města Březová

Přílohy:

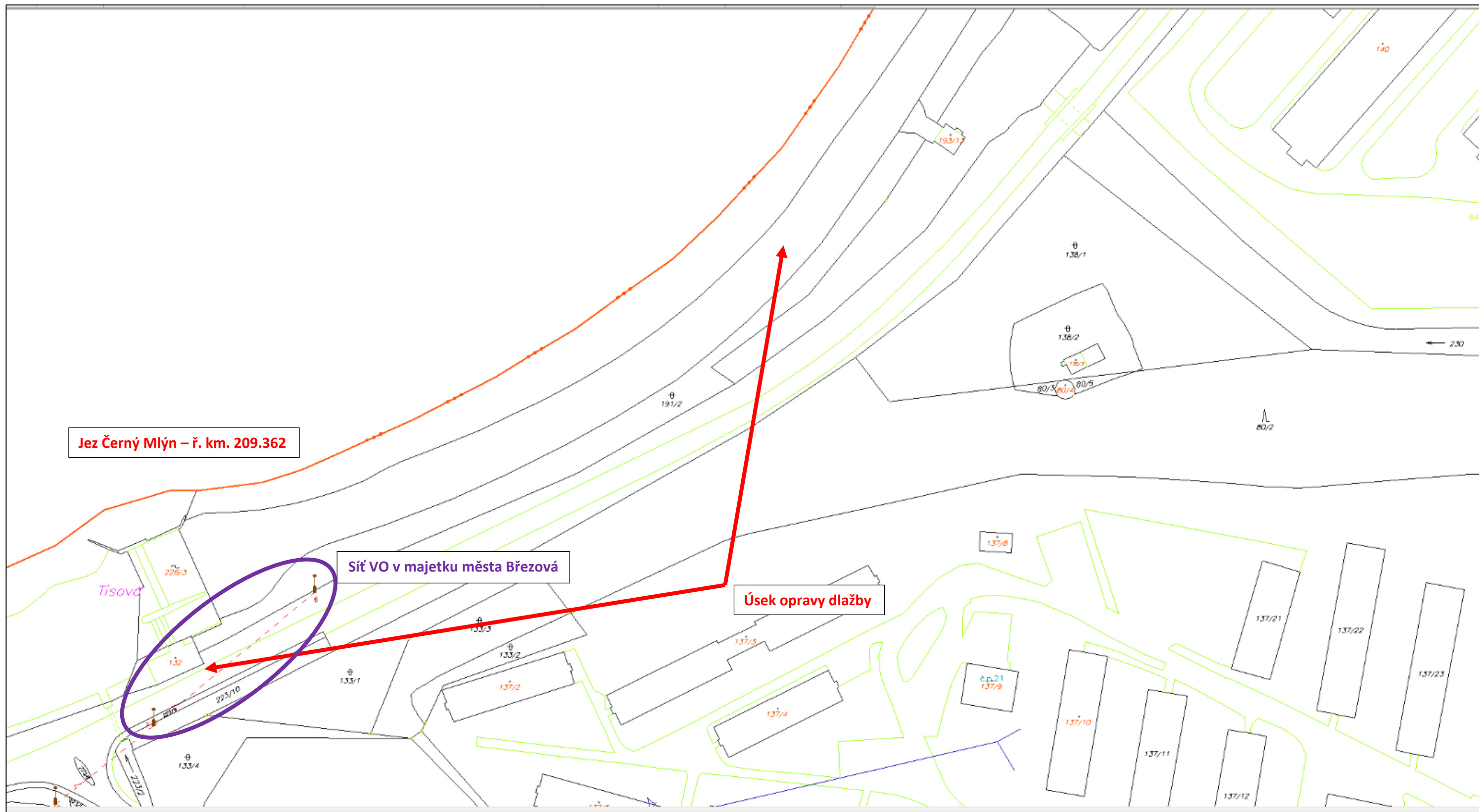
- Orientační zakres v katastrální mapě
- Fotodokumentace z místa

Jez Černý Mlýn ř. km 209,162 - 209,362 - oprava spárování dlažeb v podjezí

Souřadnice: začátek úseku: (S-JTSK) X: -870386, Y: -1017430
 konec úseku: (S-JTSK) X: -870558, Y: -1017525

Mapa GISyPonet















MĚSTSKÝ ÚŘAD SOKOLOV

Rokycanova 1929, 356 01 Sokolov

Odbor stavební a územního plánování

ČÍSLO SPISU: SUP/33803/2021/LURA
ČÍSLO JEDNACÍ: MUSO/41697/2021/OSÚP/LURA
ČÍSLO EVIDENČNÍ: 52416
VYŘIZUJE: Ing. Lucie Radková
TEL.: 354228233, 601393457
E-MAIL: lucie.radkova@mu-sokolov.cz

DATUM: 03. 05. 2021

Sdělení

Městský úřad Sokolov, odbor stavební a územního plánování, jako stavební úřad příslušný podle § 13 odst. 1 písm. c) zákona č. 183/2006 Sb., o územním plánování a stavebním řádu (stavební zákon), ve znění pozdějších předpisů (dále jen "stavební zákon"), vydává toto sdělení ve věci vyjádření dle § 15 odst. 2 stavebního zákona na stavbu s názvem "**Jez Černý Mlýn ř. km 209, 162 - 209,362 - oprava spárování dlažeb v podjezí**" na pozemku parc. č. 226/1 v katastrálním území Tisová u Sokolova a obci Březová.

Dle § 15 odst. 2 stavebního zákona – speciální stavební úřady postupují podle tohoto zákona, pokud zvláštní právní předpis pro stavby podle odstavce 1 nestanoví jinak. Povolení pro stavby mohou vydat jen se souhlasem obecného stavebního úřadu příslušného k vydání územního rozhodnutí, který ověřuje dodržení jeho podmínek; souhlas není správním rozhodnutím. **Jestliže se nevydává územní rozhodnutí ani územní souhlas, postačí závazné stanovisko podle § 96b.**

Dle předložených podkladů k žádosti o vyjádření dle § 15 odst. 2 stavebního zákona vyplývá, že účelem stavby je oprava dlažby v podjezí na pravém břehu v rozsahu 200 m, oprava kamenného obkladu středové dělicí zdi, oprava spárování kamenných bloků pilířů a spáry v prostoru Larsenové stěny.

Z výše uvedeného tedy vyplývá, že na výše uvedený záměr nebude vydáván územní souhlas ani územní rozhodnutí a že se jedná o vodní dílo, kdy příslušným úřadem k dalšímu povolení je speciální stavební úřad – vodoprávní úřad.

S ohledem na to, že nebude vydán územní souhlas ani územní rozhodnutí, nemůže obecný úřad vydat souhlas dle § 15 odst. 2 stavebního zákona a ani nebude vydávat závazné stanovisko dle § 94j stavebního zákona, neboť se nejedná o stavbu, ve které by se vydávalo společné povolení (společné územní a stavební řízení).

„otisk razítka“

„elektronicky podepsáno“

Ing. Lucie Radková
vedoucí odboru stavebního a územního plánování

Obdrží:

1. HG partner s.r.o., IDDS: 6xa99gr
sídlo: Smetanova č.p. 200, 250 82 Úvaly
na vědomí
2. Městský úřad Sokolov, odbor životního prostředí, Rokycanova č.p. 1929, 356 01 Sokolov – interní pošta

MĚSTSKÝ ÚŘAD SOKOLOV
Odbor životního prostředí
Rokycanova 1929, 356 01 Sokolov

VÁŠ DOPIS ZN./ZE DNE: -- / --

ČÍSLO SPISU: MUSO/33784/2021/OŽP/JAMU

ČÍSLO JEDNACÍ: MUSO/33784/2021/OŽP/JAMU

- dle rozdělovníku

ČÍSLO EVIDENČNÍ: 50506

VYŘIZUJE: Ing. Jana Musilová

TEL.: +420 354 228 171

E-MAIL: jana.musilova@mu-sokolov.cz

DATUM: 28.04.2021

SOUHRNNÉ VYJÁDŘENÍ

Záměr: Jez Černý mlýn ř. km 209,162-209,362 - oprava spárování dlažeb v podjezí + dočasné snížení hladiny ve zdrži jezu

Investor – žadatel:

Povodí Ohře, státní podnik, IČO: 70889988, Bezručova 4219, Chomutov, 430 03 Chomutov 3,
v zastoupení: HG partner s.r.o., IČO: 27221253, Smetanova 200, 250 82 Úvaly

Dotčené pozemky:

parc. č. 132, 138/1, 191/2, 193/1, 226/1, 226/3 v k.ú. Tisová u Sokolova

Popis záměru:

Účelem stavby je oprava dlažby v podjezí na pravém břehu v rozsahu 200 m, oprava kamenného obkladu středové dělicí zdi, oprava spárování kamenných bloků pilířů a spáry v prostoru Larsenové stěny.

Dne 13.04.2021 obdržel Městský úřad Sokolov, Odbor životního prostředí, žádost o souhrnné vyjádření k výše uvedenému záměru pro stavební povolení. K předloženým projektovým podkladům vydává odbor životního prostředí Městského úřadu Sokolov následující vyjádření:

Vyjádření z hlediska nakládání s odpady (zákon č. 541/2020 Sb.)

(Bc. Ivana Starková, tel. +420 354228 168)

Od 1.1.2021 je účinný nový zákon č. 541/2020 Sb., o odpadech. Pro předložený záměr není požadováno závazné stanovisko.

V souladu s § 146 odst. 3 písm. b) zákona vydává orgán odpadového hospodářství následující vyjádření:

Nakládání s odpady vzniklými v průběhu realizace stavby je popsáno v předložené Souhrnné technické zprávě vypracované Ing. Alešem Šimůnkem v březnu 2021. Dokumentace uvádí dosavadní právní předpisy, avšak věcně je v souladu s novou právní úpravou. Citace dosavadních právních předpisů nezpůsobuje sama o sobě nesprávnost předložené PD. Kapitola B.8. g) uvádí, že odpady budou přednostně využívány, případně budou předány oprávněné osobě k dalšímu nakládání. V následné tabulce je uvedeno, že beton (katalogové číslo 17 01 01) bude uložen na skládku. Beton patří mezi stavební a demoliční odpady, které jsou vhodné k recyklaci, proto musí být předány do zařízení určeného pro nakládání s odpady. (Odkaz na metodický návod MŽP pro nakládání se stavebními a demoličními odpady je uveden i na www.sokolov.cz v sekci Odpadové hospodářství). K ostatním uvedeným druhům odpadů a způsobu jejich nakládání nemáme námitek.

Vyjádření z hlediska ochrany ovzduší (zákon č. 201/2012 Sb.)

(Bc. Ivana Starková, tel. +420 354228 168)

Bez připomínek, stavbou nejsou dotčeny zájmy chráněné zákonem o ochraně ovzduší.

Vyjádření z hlediska ochrany přírody a krajiny (zákon č. 114/1992 Sb.)

(Bc. Martina Komjatiiová, tel. +420 354228 166)

Pro daný záměr již bylo vydáno závazné stanovisko č.j.: MUSO/33918/2021/OŽP/MAKO

Vyjádření z hlediska ochrany zemědělského půdního fondu (zákon č. 334/1992 Sb.)

(Ing. Jitka Škrabalová, tel. +420 354228 170)

Bez připomínek, záměrem nejsou dotčeny pozemky zemědělského půdního fondu.

Vyjádření z hlediska státní správy lesů (zákon č. 289/1995 Sb.)

(Ing. Jana Musilová, tel. +420 354228 171)

Vzhledem k tomu, že plánovaný záměr má být realizován ve vzdálenosti menší než 50 m od okraje lesa, vydá příslušný orgán státní správy lesů (Městský úřad Sokolov, odbor životního prostředí) na základě podkladů dodaných k souhrnnému vyjádření závazné stanovisko – souhlas dle §14 odst. 2 zákona číslo 289/1995 Sb. o lesích. Není třeba podávat novou žádost o vydání závazného stanoviska.

Vyjádření z hlediska vodoprávního (zákon č. 254/2001 Sb.)

(Ing. Robin Štrudl, tel. +420 354228 163)

Pro provedení předloženého záměru bude u vodoprávního úřadu požádáno o stavební povolení dle § 15 vodního zákona (č. 254/2001 Sb.).

„otisk razítka“

„podepsáno elektronicky“

Ing. Jitka Škrabalová

vedoucí odboru životního prostředí

ROZDĚLOVNÍK:

Povodí Ohře, státní podnik, v zastoupení: HG partner s.r.o., Smetanova 200, 250 82 Úvaly

MĚSTSKÝ ÚŘAD SOKOLOV
Odbor životního prostředí
Rokycanova 1929, 356 01 Sokolov

ČÍSLO SPISU: MUSO/33918/2021/OŽP/MAKO
ČÍSLO JEDNACÍ: MUSO/33918/2021/OŽP/MAKO
ČÍSLO EVIDENČNÍ: 47898
VYŘIZUJE: Bc. Martina Komjatiová
TEL.: +420 354 228 166
E-MAIL: martina.komjatiova@mu-sokolov.cz

- Dle rozdělovníku -

DATUM: 23.04.2021

ZÁVAZNÉ STANOVISKO

Městský úřad Sokolov, odbor životního prostředí jako orgán ochrany přírody příslušný podle § 77 odst. 1 písm. a) zákona č. 114/1992 Sb., o ochraně přírody a krajiny, ve znění pozdějších předpisů (dále jen zákona) tímto v řízení o vydání závazného stanoviska podle § 149 odst. 1 zákona č. 500/2004 Sb., správní řád, ve znění pozdějších předpisů (dále jen správního řádu) vydává žadateli:

**Povodí Ohře, státní podnik, IČO: 70889988, Bezručova 4219, Chomutov, 430 03 Chomutov 3,
zastoupenému společností HG partner s.r.o., IČO: 27221253, Smetanova 200, 250 82 Úvaly**

pro záměr:

"Jez Černý Mlýn ř.km 209,162 – 209,362 - oprava spárování dlažeb v podjezí"

souhlasné závazné stanovisko

podle § 4 odst. 2 zákona

k zásahu do významného krajinného prvku:

- koryta vodního toku – řeky Ohře na pozemku p.č. 226/1 v k.ú. Tisová u Sokolova

Závazné stanovisko je vydáno za této podmínky:

Bude dodržen rozsah zásahu dle projektové dokumentace. Případné změny týkající se zásahu do vodního toku budou předem konzultovány s orgánem ochrany přírody.

O d ů v o d n ě n í

Městský úřad Sokolov obdržel dne 13.04.2021 žádost Povodí Ohře, státní podnik, IČO: 70889988, Bezručova 4219, Chomutov, 430 03 Chomutov 3, zastoupeného společností HG partner s.r.o., IČO: 27221253, Smetanova 200, 250 82 Úvaly o závazné stanovisko pro výše uvedenou stavbu. K žádosti byla předložena projektová dokumentace zpracovaná panem Ing. Alešem Šimůnkem v březnu 2021.

Dle projektové dokumentace je záměr situovaný na pravém břehu řeky Ohře u stávajícího pevného jezu Černý Mlýn (ř. km dle správce 209,162 – 209,362), který plní funkci vzdouvacího zařízení pro odběr technologické vody elektrárny Tisová. Zájmové území se nachází v Karlovarském kraji, v okrese Sokolov, v katastrálním území Tisová u Sokolova, mimo zastavěné území města. Předmětem záměru je oprava dlažby v podjezí

na pravém břehu v rozsahu 200 m, oprava kamenného obkladu středové dělicí zdi, oprava spárování kamenných bloků pilířů a spáry v prostoru Larsenové stěny. Nové opevnění je navrženo v místě původního opevnění, které bude doplněno, případně vybouráno a nahrazeno. Z důvodu opravy přelivné hrany pevného jezu dojde k dočasnému snížení hladiny ve zdrži jezu pod úroveň přelivu pevného jezu. Vlivem snížení hladiny dojde ke snížení průtoku rybím přechodem a vodáckou propustí a tím k částečnému omezení jejich funkce.

Přístup na stavbu je uvažován ze silnice III. třídy č. 21026 a dále pak po pozemku p.č. 193/1 k.ú. Tisová u Sokolova a následně po pozemku investora p.č. 191/2 k.ú. Tisová u Sokolova. Z tohoto důvodu bude před provedením záměru provedeno kácení náletových dřevin na výše uvedených pozemcích, představujících překážku v trase uvažovaného přístupu ke stavbě. Zařízení staveniště bude umístěno na pozemku p.č. 138/1 k.ú. Tisová u Sokolova, u silnice III/21026.

Předmětným záměrem dojde k dotčení významného krajinného prvku – vodního toku řeky Ohře na pozemku p.č. 226/1 k.ú. Tisová u Sokolova. Významné krajinné prvky jsou dle § 4 odst. 2 zákona chráněny před poškozováním a ničením. Využívají se pouze tak, aby nebyla narušena jejich obnova a nedošlo k ohrožení nebo oslabení jejich stabilizační funkce. Orgán ochrany přírody prověřil stav vodního toku na místě. Koryto vodního toku bude dotčeno opravou dlažby v podjezí na pravém břehu v rozsahu 200 m, opravou kamenného obkladu středové dělicí zdi, opravou spárování kamenných bloků pilířů a spáry v prostoru Larsenové stěny. Pravý břeh koryta je v místě zásahu tvořen poměrně svažitou kamenitou stěnou s více, či méně prorůstajícími travnatými porosty skrze spáry této stěny. Zbylá, zásahem dotčená část tělesa jezu je tvořena opevněním z kamenného obkladu, s viditelným narušením spár mezi kamennými bloky.

Orgán ochrany přírody shledal, že s povolením stavby lze z hlediska ochrany dotčeného významného krajinného prvku souhlasit za předpokladu dodržení stanovené podmínky.

P o u č e n í

Toto stanovisko je závazným stanoviskem ve smyslu § 149 správního řádu a bude závazné pro výrokovou část rozhodnutí příslušného stavebního úřadu. Proti tomuto závaznému stanovisku se nelze samostatně odvolat, jeho obsah lze napadnout v rámci odvolání proti rozhodnutí, které je závazným stanoviskem podmíněno.

„otisk razítka“

„elektronicky podepsáno“

Bc. Martina Komjatiová

referent odboru životního prostředí

Rozdělovník:

HG partner s.r.o., IČO: 27221253, Smetanova 200, 250 82 Úvaly

MĚSTSKÝ ÚŘAD SOKOLOV
Odbor životního prostředí
Rokycanova 1929, 356 01 Sokolov

ČÍSLO SPISU: MUSO/40054/2021/OŽP/JAMU
ČÍSLO JEDNACÍ: MUSO/40054/2021/OŽP/JAMU
ČÍSLO EVIDENČNÍ: 50369
VYŘIZUJE: Ing. Jana Musilová
TEL.: +420 354 228 171
E-MAIL: jana.musilova@mu-sokolov.cz

- Dle rozdělovníku -

DATUM: 28.04.2021

Z Á V A Z N Ě S T A N O V I S K O

Městský úřad Sokolov, odbor životního prostředí, jako orgán státní správy lesů příslušný dle § 48 odst. 2 písm. c) zákona č. 289/1995 Sb., o lesích a o změně a doplnění některých zákonů, ve znění pozdějších předpisů (dále jen lesní zákon), tímto v řízení o vydání závazného stanoviska podle § 149 odst. 1 zákona č. 500/2004 Sb., správní řád, ve znění pozdějších předpisů (dále jen správní řád)

u d ě l u j e

souhlasné závazné stanovisko dle § 14 odst. 2 lesního zákona

k záměru **“Jez Černý mlýn ř. km 209,162-209,362 - oprava spárování dlažeb v podjezí + dočasné snížení hladiny ve zdrži jezu“** na pozemcích **parc. č. 132, 138/1, 191/2, 193/1, 226/1, 226/3 v k.ú. Tisová u Sokolova** ve vzdálenosti **do 50 m od okraje lesa** (pozemek určený k plnění funkcí lesa (dále jen PUPFL) **parc. č. 80/2 k.ú. Tisová u Sokolova**).

Investor/stavebník: **Povodí Ohře, státní podnik, IČO: 70889988, Bezručova 4219, Chomutov, 430 03 Chomutov 3**, v zastoupení: HG partner s.r.o., IČO: 27221253, Smetanova 200, 250 82 Úvaly

O d ů v o d ě n í

Městský úřad Sokolov, odbor životního prostředí obdržel dne 13.04.2021 podklady k vydání souhrnného vyjádření č.j. MUSO/33784/2021/OŽP/JAMU, které byly použity také k vydání závazného stanoviska k záměru **“Jez Černý mlýn ř. km 209,162-209,362 - oprava spárování dlažeb v podjezí + dočasné snížení hladiny ve zdrži jezu“** ve vzdálenosti do 50 m od okraje lesa (PUPFL parc. č. 80/2 k.ú. Tisová u Sokolova).

Jako podklady byla doložena plná moc pro společnost HG partner s.r.o. ze dne 18.01.2021 a projektová dokumentace.

Správní orgán nahlédl do výpisu z datového skladu státní správy lesů.

Popis záměru: Účelem stavby je oprava dlažby v podjezí na pravém břehu v rozsahu 200 m, oprava kamenného obkladu středové dělicí zdi, oprava spárování kamenných bloků pilířů a spáry v prostoru Larsenové stěny.

Ve vzdálenosti do 50 m od dotčených pozemků je situován PUPFL parc. č. 80/2 k.ú. Tisová u Sokolova ve vlastnictví společnosti Pražská obchodní, a.s. IČO: 28969332, Trojanova č.p. 1954/1, 12000 Praha.

Současný stav pozemku je správnímu orgánu znám z úřední činnosti. V blízkosti plánovaného záměru se

nachází na pozemku parc. č. 80/2 k.ú. Tisová u Sokolova listnatý porost s hlavním zastoupením břízy a dubu zimního, s příměsí osiky. Lesní pozemek s dotčeným pozemkem přímo nesousedí a je od plánovaného záměru oddělen pozemní komunikací. Přístup k dotčenému pozemku je zajištěn z příjezdové komunikace, která umožňuje bezpečnou manipulaci se stavebním materiálem i pohyb stavební mechanizace, aniž by jím byl ohrožen lesní porost. Na přístup k lesnímu pozemku nemá realizace stavby vliv.

S ohledem na tuto skutečnost orgán státní správy lesů vyhodnotil, že předmětný záměr nepředstavuje žádné zásadní riziko pro lesní pozemky ani lesní porosty a za dodržení lesního zákona (viz. dále) **je možné** s ní bez dalších připomínek **souhlasit**.

Dle § 11 odst. 1 lesního zákona si každý musí počínat tak, aby nedocházelo k ohrožování nebo poškozování lesů. Při realizaci a provozování staveb je nutné dodržet zákazy některých činností v lesích stanovené v § 20 lesního zákona, ke kterým patří mimo jiné **zákaz provádění terénních úprav, vjezd a stání motorových vozidel**, narušování půdního krytu, **poškozování stromů a keřů**, **zákaz znečišťování lesa odpady a trvalými i dočasnými skládkami**, **zákaz rozdělovat a udržovat otevřené ohně**. Porušení stanovených zákazů a poškození pozemků určených k plnění funkcí lesa a lesních porostů je postihováno jako přestupek dle § 53-54 lesního zákona.

Upozorňujeme investora stavby, že dle § 22 odst. 1 lesního zákona jsou vlastníci nemovitostí nebo investoři staveb a zařízení povinni provést na svůj náklad nezbytně nutná opatření, kterými jsou nebo budou jejich pozemky, stavby a zařízení zabezpečeny před škodami způsobenými zejména sesuvem půdy, padáním kamenů, pádem stromů nebo jejich částí, přesahem větví a kořenů, zastíněním a lavinami z PUPFL. Rozsah a způsob zabezpečovacích opatření stanoví (na jejich žádost) orgán státní správy lesů. V případě takové žádosti bude přihlédnuto k časové posloupnosti existence porostu a umístění akce. Vlastník PUPFL je povinen provedení opatření strpět.

P o u č e n í ú č a s t n í k ů

Tento souhlas je závazným stanoviskem ve smyslu § 149 správního řádu a bude závazný pro výrokovou část rozhodnutí stavebního úřadu podle zákona č. 183/2006 Sb., o územním plánování a stavebním řádu (stavební zákon).

Proti tomuto závaznému stanovisku se nelze odvolat, jeho obsah lze napadnout v rámci odvolání proti rozhodnutí, které je závazným stanoviskem podmíněno (rozhodnutí příslušného stavebního úřadu).

„otisk razítka“
„podepsáno elektronicky“

Ing. Jana Musilová
referentka odboru životního prostředí

Rozdělovník:

Povodí Ohře, státní podnik, v zastoupení: HG partner s.r.o., Smetanova 200, 250 82 Úvaly

Na vědomí:

Pražská obchodní, a.s., Trojanova 1954/1, Praha 2-Nové Město, 120 00 Praha 2

MĚSTSKÝ ÚŘAD SOKOLOV
Odbor dopravy
Rokycanova 1929, 356 01 Sokolov

ČÍSLO SPISU: MUSO/33781/2021/OD/MAKN
ČÍSLO JEDNACÍ: MUSO/33781/2021/OD/MAKN
ČÍSLO EVIDENČNÍ: 48826
VYŘIZUJE: Bc. Marcela Knedlíková
TEL.: +420 354 228 213
E-MAIL: marcela.knedlikova@mu-sokolov.cz

DATUM: 26.4.2021

Žadatel:

HG partner s.r.o., Smetanova 200, 250 82 Úvaly

Věc: Jez Černý Mlýn ř. km 209,162 – 209,362 – oprava spárování dlažeb v podjezí + dočasné snížení hladiny ve zdrži jezu – projektová dokumentace DSJ – žádost o vyjádření ke snížení hladiny a žádost o závazné stanovisko k PD pro stavební povolení

Silniční správní úřad obce s rozšířenou působností je příslušný uplatnit stanovisko v územní řízení z hlediska řešení místních nebo účelových komunikací, k čemuž v případě opravy vodního díla nedochází. Silniční úřad je příslušný pro vydání veškerých povolení dle zákona č.13/1997 Sb., o pozemních komunikacích z hlediska státní správy před zahájením stavebních prací, a to např. při umístění dopravního značení či zařízení na pozemní komunikaci, umístění staveništního sjezdu nebo při vydání zvláštního užívání. Vzhledem k tomu se nebude k PD vyjadřovat.

Marcela Knedlíková
Silniční správní úřad

KRAJSKÝ ÚŘAD KARLOVARSKÉHO KRAJE

ODBOR ŽIVOTNÍHO PROSTŘEDÍ A ZEMĚDĚLSTVÍ

HG partner s. r. o.
Smetanova 200
250 82 Úvaly

Váš dopis značka / ze dne
/ 13. 4. 2021

Naše značka
KK/1670/ZZ/21

Vyřizuje / linka
Mgr. Benešová/571

Karlovy Vary
13. 5. 2021

Vyjádření k záměru „Jez Černý Mlýn ř. km 209,162 – 209,362 – oprava spárování dlažeb v podjezí + dočasné snížení hladiny ve zdrži jezu“ dle zákona č. 100/2001 Sb., o posuzování vlivů na životní prostředí a o změně některých souvisejících zákonů (zákon o posuzování vlivů na životní prostředí), ve znění pozdějších předpisů.

Krajský úřad Karlovarského kraje obdržel dne 13. 4. 2021 Vaši žádost o vyjádření, zda zamýšlený záměr „Jez Černý Mlýn ř. km 209,162 – 209,362 – oprava spárování dlažeb v podjezí + dočasné snížení hladiny ve zdrži jezu“ podléhá posuzování vlivů na životní prostředí dle zákona o posuzování vlivů na životní prostředí.

Záměrem je oprava dlažby v podjezí na pravém břehu řeky Ohře. Jez Černý mlýn se nachází v k. ú. Březová u Sokolova. Celková délka opravovaného úseku bude 200 m. Nové opevnění je navrženo v místě původního opevnění, které bude doplněno případně vybouráno a nahrazeno. Z důvodu opravy přelivné hrany pevného jezu dojde k dočasnému snížení hladiny ve zdrži jezu pod úroveň přelivu pevného jezu. Investorem záměru je Povodí Ohře, státní podnik, Bezručova 4219, 430 03 Chomutov, IČO: 70889988.

Krajský úřad (jako příslušný orgán ochrany přírody) vyloučil ve svém stanovisku dle § 45i odst. 1 zákona ČNR č. 114/1992 Sb., o ochraně přírody a krajiny, ve znění pozdějších předpisů zn. KK/2123/ZZ/21 ze dne 13. 5. 2021 významný vliv na příznivý stav předmětu ochrany nebo celistvost evropsky významné lokality nebo ptačí oblasti (NATURA 2000).

Na základě výše uvedeného Vám sdělujeme, že **záměr nenaplnuje dikci zákona o posuzování vlivů na životní prostředí, a proto není předmětem posuzování dle tohoto zákona.**

Jako podklad pro případná další řízení ve věci realizace Vašeho záměru lze z hlediska posuzování vlivů na životní prostředí předložit toto naše vyjádření.

Ing. Regina Martincová
vedoucí odboru životního prostředí a zemědělství

KRAJSKÝ ÚŘAD KARLOVARSKÉHO KRAJE

ODBOR ŽIVOTNÍHO PROSTŘEDÍ A ZEMĚDĚLSTVÍ

HG partner s.r.o.
Smetanova 200
250 82 Úvaly

Váš dopis značka // ze dne
// 20-04-2021

Naše značka
KK/2123/ZZ/21

Vyřizuje / linka
Chochel/594

Karlovy Vary
13-05-2021

Stanovisko k evropsky významným lokalitám a ptačím oblastem pro záměr „Tisová - Jez Černý Mlýn“

Krajský úřad Karlovarského kraje, jako orgán ochrany přírody, příslušný podle ustanovení § 77a odst. 4 písm. n) zákona ČNR č. 114/1992 Sb., o ochraně přírody a krajiny, ve znění pozdějších předpisů, po posouzení záměru „Tisová - Jez Černý Mlýn“ žadatele HG partner s.r.o., Smetanova 200, 250 82 Úvaly, doručeného dne 20. 4. 2021, vydává v souladu s ustanovením § 45i odst. 1 výše uvedeného zákona toto stanovisko:

záměr „Tisová - Jez Černý Mlýn“ nemůže mít samostatně nebo ve spojení s jinými koncepcemi nebo záměry významný vliv na předmět ochrany nebo celistvost evropsky významné lokality nebo ptačí oblasti.

Odůvodnění:

Dne 20. 4. 2021 obdržel zdejší orgán ochrany přírody žádost žadatele HG partner s.r.o., Smetanova 200, 250 82 Úvaly, k projektu „Tisová - Jez Černý Mlýn“.

Stavba je situována na pravém břehu řeky Ohře u stávajícího pevného jezu Černý Mlýn (ř.km správce 209,162 – 209,362), který plní funkci vzdouvacího zařízení pro odběr technologické vody elektrárny Tisová (ETI). Zájmové území stavby se nachází v Karlovarském kraji, v okrese Sokolov, v katastrálním území Tisová u Sokolova, mimo zastavěné území města.

Účelem stavby je oprava dlažby v podjezí na pravém břehu v rozsahu 200 m, oprava kamenného obkladu středové dělicí zdi, oprava spárování kamenných bloků pilířů a spáry v prostoru Larsenové stěny.

Předmětná lokalita se nachází v extravilánu města Březová (okr. Sokolov). Stavba se nachází v korytě toku, nové opevnění je navrženo v místě původního opevnění, které bude doplněno případně vybouráno a nahrazeno.

Z důvodu opravy přelivné hrany pevného jezu dojde k dočasnému snížení hladiny ve zdrži jezu pod úroveň přelivu pevného jezu.

Stávající návrhový průtok pro rybí přechod a vodáckou propust vychází z návrhové hladiny 405,40 m n. m. (tj. 10 cm na přelivnou hranou jezu na kótě 405,30 m n. m.). V rámci stavby je navrženo dočasné snížení hladiny na kótu 405,15 m n. m. (tj. 15 cm pod úroveň přelivné hrany jezu). Vlivem snížení hladiny

dojde ke snížení průtoku rybím přechodem a vodáckou propustí a tím k částečnému omezení jejich funkce.

Z hlediska ochrany přírody jde o opatření neinvazivního charakteru bez generování vedlejších stavebních činností s výjimkou výše uvedeného, vše však v rámci plochy technického díla. Realizace nemění vodní režim v lokalitě a nijak technicky negeneruje zásahy do přírodních a přírodě blízkých biotopů.

Podkladem pro vydání tohoto stanoviska jsou:

- Žádost ze dne 20. 4. 2021, obsahující lokalizaci a podrobný popis záměru;
- Nařízení vlády - národní seznam evropsky významných lokalit, v platném znění, včetně karet lokalit;
- Souhrny doporučených opatření pro evropsky významné lokality a ptačí oblasti, v platném znění;
- Nařízení vlády, kterými byly vyhlášeny ptačí oblasti v aktuálním rozsahu;
- Aktuální vrstva mapování biotopů od Agentury ochrany přírody a krajiny ČR;
- Náhled do nálezové databáze Agentury ochrany přírody a krajiny ČR ke dni vydání tohoto stanoviska;
- Náhled do katastru nemovitostí;
- Náhled do dokumentace územního plánu.

Dle krajského úřadu nemohou mít realizace a provoz záměru významný negativní vliv na širší okolí, jelikož jde o povrchovou úpravu konstrukce stávajícího prvku bez trvalého ovlivnění prostředí.

Potencionální negativní vliv záměru (stavební práce, dočasné snížení hladiny toku o 15 cm) je podle názoru krajského úřadu pouze lokální, omezený pouze na místo realizace záměru a jeho blízké okolí, přesah dopadu činností spojených s realizací je nulový, o jakémkoliv možném ovlivnění prvků soustavy Natura 2000 tedy nelze ani uvažovat.

Vzhledem k výše uvedenému charakteru záměru (oprava stávajícího jezu), charakteru předpokládaných nežádoucích vlivů (zemní a stavební práce lokálního charakteru, deponie materiálů), ploše ovlivněné možnými negativními vlivy a požadavkům na ochranu EVL a PO, považuje krajský úřad veškeré výše uvedené informace a zjištěné podklady za dostatečné pro to, aby mohl být vyloučen významný negativní vliv záměru na předměty ochrany či celistvost všech EVL nebo PO.

Krajský úřad nemá v současné době žádné informace (ze své činnosti, nebo z dalších dostupných zdrojů – např. územní plány, informační systémy EIA/SEA apod.) o přípravě či realizaci takových záměrů či koncepcí, které by (dle své charakteristiky či svým provedením či provozem) mohly mít ve spojení s předmětným záměrem významný negativní vliv na předměty ochrany nebo celistvost evropsky významných lokalit nebo ptačích oblastí.

Realizace záměru je situována do západní hranice EVL Ramena Ohře. Nejcennějšími stanovišti lokality jsou bohaté porosty makrofytní vegetace přirozeně eutrofních vod (V1F) sv. *Nymphaeion albae*, sv. *Magnopotamion*, sv. *Utricularion vulgaris* a makrofytní vegetace vodních toků (V4B) as. *Batrachio-Callitricheum hamulatae*. Tvoří jí pestrá škála makrofyt, např. rdest vzplývavý (*Potamogeton natans*), r. kadeřavý (*P. crispus*), stulík žlutý (*Nuphar lutea*), lakušník štětičkový (*Batrachium penicillatum*), lakušník vzplývavý (*B. fluitans*), růžkatec ostnitý (*Ceratophyllum demersum*), hvězdoš háčkatý (*Callitriche hamulata*), skřípínek jezerní (*Schoenoplectus lacustris*) (natantní forma), zevar jednoduchý (*Sparganium emersum*), šípatka vodní (*Sagittaria sagittifolia*) a řada dalších druhů. Vodní plochy v nivních tůních a zarůstajících ramenech osidluje vegetace sv. *Ranunculion aquatilis*, břehy pak osidlují různé typy rákosin (M1.1) a mezotrofní vegetace bahnitých substrátů (M1.6) as. *Calletum palustris*, výjimkou není ani výskyt vegetace mělkých stojatých vod (V2B), as. *Hottonietum australis*. Z další druhů zde rostou, např. mochna bahenní (*Potentilla palustris*) a vachta trojlistá (*Menyanthes trifoliata*), vzácný je rdest alpský (*Potamogeton alpinus*). Bahnité říční náplavy (M6) jsou zastoupeny druhy: šípatka vodní (*Sagittaria sagittifolia*), růžkatec ostnitý (*Ceratophyllum demersum*), *Callitriche* sp., zevar jednoduchý

(*Sparganium emersum*), skřípíneček jezerní (*Schoenoplectus lacustris*) a *Batrachium* aq. Pobřežní vegetace je tvořena jasanovo-olšovým údolním luhem (L2.2A), který tvoří mozaiku s porosty vysokých ostřic (M1.7) a mokřadními olšinami (L1) na místě zarůstajících říčních ramen. Příbřežní luhy svým charakterem naznačují blízkost k měkkým luhům, často je zastoupena vrba bílá (*Salix alba*) a různé druhy lián. Rozsáhlé pobřežní rákosiny (M1.4) s dominantní chřasticí rákosovitou (*Phalaris arundinacea*) trpí invazí neofytů, přesto zde najdeme mezi subdominantami druhy kosatec žlutý (*Iris pseudacorus*) a ostřici Buekovu (*Carex buekii*). Z živočichů se v území vyskytují druhy luhů - žluva hajní (*Oriolus oriolus*), moudivláček lužní (*Remiz pendulinus*), cvrčilky, skokan zelený (*Rana kl. esculenta*), užovka obojková (*Natrix natrix*).

Nejzachovalejší část nivy Ohře nížinného charakteru v Karlovarském kraji s množstvím mrtvých ramen a tůní. Nejvýznamnější je makrofytní vegetace vázaná přímo na vodní prostředí, jedná se o jeden z nejlépe osídlených toků v České republice, a dále vegetace slepých ramen, zátočin a tůní. Rozsáhlé porosty říčních rákosin, psárkových luk a vrbových křovin a luhů doprovázejících vodní tok jsou již dosti eutrofizovány a invadovány neofyty.

Žádný z předmětů ochrany není realizací záměru ohrožen.

Krajský úřad Karlovarského kraje posoudil předložený záměr, jeho umístění a rozsah a dospěl k závěru, že výše uvedený záměr **nemůže samostatně či ve spojení s jinými záměry nebo koncepcemi významně ovlivnit předměty ochrany nebo celistvost EVL nebo PO**, jak je uvedeno ve výroku tohoto stanoviska.

Toto stanovisko je platné výhradně pro rozsah záměru, který byl předmětem tohoto stanoviska; jakékoliv podstatné doplnění je v takovém případě nutné vnímat jako změnu záměru a je nutné je opětovně předložit k vydání nového stanoviska dle § 45i odst. 1 ZOPK příslušným orgánům ochrany přírody.

Toto stanovisko nenahrazuje stanoviska, vyjádření či rozhodnutí, vydávaná podle ustanovení jiných paragrafů ZOPK, nebo jiných zákonů.

Ing. Regina Martincová
vedoucí odboru životního prostředí a zemědělství

KRAJSKÁ HYGIENICKÁ STANICE

KARLOVARSKÉHO KRAJE SE SÍDLEM V KARLOVÝCH VARECH

adresa: Závodní 360/94, 360 21 Karlovy Vary, tel: 355 328 311, e-mail: sekretariat@khskv.cz, ID: t3jai32

Váš dopis zn.:		DS	
Ze dne:	14.04.2021	┌	┐
Číslo jednací:	KHSKV 03691/2021/HOK/Maz-S10		
Vyřizuje:	Dita Mazurová, DiS.		HG partner s.r.o.
Telefon:	355 328 343		Simona Pokorná
E-mail:	dita.mazurova@khskv.cz		Smetanova 200
			250 82 Úvaly
Datum:	16.04.2021	└	┘

Březová, Jez Černý Mlýn ř. km 209, 162 – 209, 362 - oprava spárování dlažeb v podjezí – projektová dokumentace DSJ, k.ú. Tisová u Sokolova

Stavebník: Povodí Ohře, státní podnik, Bezručova 4219, 430 03 Chomutov

Zástupce stavebníka: Simona Pokorná, HG partner s.r.o., Smetanova 200, 250 82 Úvaly, IČ: 272 21 253, na základě plné moci ze dne 18.01.2021

Na základě žádosti zástupce stavebníka o závazné stanovisko doručené dne 14.04.2021 posoudila Krajská hygienická stanice Karlovarského kraje se sídlem v Karlových Varech (dále jen „KHS KK“) projektovou dokumentaci pro účely získání stavebního povolení k výše uvedené stavbě přiloženou jako součást žádosti.

Předmětem projektové dokumentace je oprava Jezů Černý Mlýn na řece Ohři v extravilánu města Březová. Je navržena:

- oprava kamenné dlažby v podjezí na pravém břehu
- oprava kamenného obkladu jezu
- oprava kamenné paty pravého břehu.

Ovlivnění odběru vody pro provoz Elektrárny Tisová z důvodu výše uvedených oprav jezu se nepředpokládá.

Z hlediska požadavků ochrany veřejného zdraví konstatujeme, že uvedené řízení nepodléhá posouzení dle § 77 zákona č. 258/2000 Sb., o ochraně veřejného zdraví a o změně některých souvisejících zákonů, ve znění pozdějších předpisů, a KHS KK v tomto případě stanovisko ve smyslu § 4 odst.2 zákona č. 183/2006 Sb., o územním plánování a stavebním řádu (stavební zákon) **nevydává**.

Ing. Irena Lupínková, v. r.
vedoucí oddělení hygieny obecné a komunální Karlovy Vary a Sokolov

Kopie
KHS KK – oddělení hygieny obecné a komunální Karlovy Vary a Sokolov



STÁTNÍ PLAVEBNÍ SPRÁVA - POBOČKA DĚČÍN

Husitská 1403/8, 405 02 Děčín VI – Letná

HG partner s.r.o.
Smetanova 200
250 82 Úvaly

Váš dopis značky/ze dne	Naše značka	Vyřizuje/linka	Listů	V Děčíně dne
	962/DC/21	Ing. Urbanová/415	1	11.05.2021

Věc:

Ohře, jez Černý mlýn - oprava, PD pro stavební povolení (HG partner s.r.o.)

Státní plavební správa – pobočka Děčín (dále jen plavební úřad) obdržela dne 29. 4. 2021 Vaši žádost o stanovisko k projektové dokumentaci stavby „Jez Černý Mlýn ř. km 209,162 - 209,362 - oprava spárování dlažeb v podjezí - projektová dokumentace DSJ“. Stavba bude členěna na SO 1 Oprava kamenného obkladu jezu, SO 2 Oprava kamenné paty pravého břehu, SO 3 Oprava kamenné dlažby na pravém břehu cca v říčním km 91,0 (dále jen stavba).

K Vaší žádosti plavební úřad sděluje následující:

1. Ve smyslu § 5a zákona č. 114/1995 Sb., o vnitrozemské plavbě (dále jen zákon o vnitrozemské plavbě) vydává plavební úřad závazné stanovisko ke stavbě pro účely umístění, povolení, ohlášení nebo kolaudace stavby, jde-li o stavbu přesahující do sledované vodní cesty nebo o stavbu dopravní a technické infrastruktury ve vzdálenosti do 50 metrů od břehové čáry sledované vodní cesty, přičemž neohrozí-li umístění, provedení nebo užívání stavby dodržování plavebně provozních podmínek pro provozování plavby, správu sledované vodní cesty nebo plnění povinností účastníků plavebního provozu na sledované vodní cestě, vydá souhlasné závazné stanovisko.
2. Vzhledem k tomu, že se v daném případě jedná o stavbu na nesledované vodní cestě, rozhoduje plavební úřad jakožto dotčený orgán státní správy ve věcech vnitrozemské plavby v rámci kompetencí svěřených mu zákonem o vnitrozemské plavbě toliko o umístění plavebního značení a dále na základě § 22a zákona o vnitrozemské plavbě může plavební úřad v případě narušení provozuschopnosti vodní cesty nebo její části z důvodu výskytu živelní události, nehody, modernizace nebo údržby vodní cesty nebo za jiné mimořádné události v zájmu zajištění bezpečnosti a plynulosti provozu na vodní cestě opatřením obecné povahy na dobu nezbytně nutnou omezit, zastavit nebo jinak upravit plavební provoz.
3. Dle přiložené dokumentace dojde v souvislosti se stavbou k dočasnému snížení hladiny ve zdrži jezu pod úroveň přelivu pevného jezu. Stavba by měla probíhat v roce 2022 nebo 2023 s délkou trvání 3-5 měsíců. Z hlediska bezpečnosti vodáků bude nutné po dobu snížené hladiny zastavit plavební provoz profilem stavby. S tím souvisí nutnost zajistit pro vodáky bezpečné přenášení plavidel po břehu a bezpečný průchod

Telefon: 412 557 411 S provolbou: 412 557 4 Fax: 412 510 081

Email: poboekadecin@plavebniurad.cz Web: <https://plavebniurad.cz> IČ: 00003352 IDS: tiwiuy6

stavbou a zároveň zajistit bezpečný výstup a nástup posádek plavidel nad a pod profilem stavby po dobu stavbou způsobených omezení. Předpokládáme po levém břehu.

4. Dále je nutno plavebnímu úřadu sdělit, pro jaké období toto zastavení plavby bude požadováno, teprve poté lze opatřením obecné povahy vydaného plavebním úřadem plavební provoz zastavit.
5. Úsek zastavené plavby se na obou březích nad i pod stavbou vyznačí břehovými signálními znaky A.1 „Zákaz proplutí“ s rozměry 1,0 m x 1,0 m dle přílohy č. 7 vyhlášky č. 67/2015 Sb., o pravidlech plavebního provozu, tyto znaky budou umístěny na ocelovém sloupku tak, aby byly viditelné z vodní cesty, tj. kolmo na proudnici toku a budou na svislých okrajích bližších k vodnímu toku vybaveny směrovými šipkami bílé barvy směřujícími proti sobě - tzn. bude se jednat celkem o 4 ks znaků, směrové šipky budou pod úhlem 45° od svislého okraje znaku. Dolní okraje břehových signálních znaků budou ve výšce nejméně 2,1 m nad okolním terénem. V nadjezí lze využít stávající pravobřežní signální znak A.1 „Zákaz proplutí“, zatímco další signální znaky v blízkosti vodácké levobřežní propusti je nutné dočasně odstranit nebo zakrýt.
6. Na vodní hladině mezi těmito břehovými signálními znaky budou alespoň v nadjezí umístěny vždy minimálně dvě uzávěrové bóje žluté barvy, tyto bóje mohou být opatřeny nápisem Zákaz proplutí. Přesné umístění signálních znaků bude určeno zhotoviteli před zahájením stavby. Zhotovitel bude povinen umístění signálního značení projednat v předstihu se Státní plavební správou.
7. Po dobu zastavení plavebního provozu stavbou dotčeným úsekem vodní cesty musí být na místech u břehových signálních znaků připraveno výstupové a nástupové místo a musí být vyznačena bezpečná trasa pro přenášení plavidel po břehu.

Toto stanovisko je speciálním stanoviskem Státní plavební správy jako dotčeného orgánu státní správy ve věcech vnitrozemské plavby a má vztah pouze k plavebnímu provozu.

Ing. Martin Klein
ředitel pobočky

Na vědomí

- Povodí Ohře, státní podnik, Závod Karlovy Vary



Pomáhat a chránit

JID: PCR19ETRpo29487957
POLICIE ČESKÉ REPUBLIKY
KRAJSKÉ ŘEDITELSTVÍ POLICIE KARLOVARSKÉHO KRAJE



Územní odbor
Dopravní inspektorát Sokolov – komunikace
Jednoty 1 773
356 01 Sokolov

č.j. KRPK-33 758-2/ČJ-2021-190906

Sokolov 18. května 2021

HG partner s.r.o.
Smetanova 200
250 85 Úvaly

Počet listů: 1
Přílohy: 0

Silnice č. III/210 26, Černý Mlýn, oprava spárování dlažeb v podjezí, dopravní opatření – stanovisko

- Přejícná úprava provozu na silnici č. III/210 26
- Závazné stanovisko k dočasnému připojení na pozemní komunikaci sjezdem

Dopravní inspektorát Policie ČR v Sokolově jako dotčený orgán dle ust. § 77 odst. 2 písm. b) a v souladu s § 77 odst. 3 zákona č. 361/2000 Sb., o provozu na pozemních komunikacích, ve znění pozdějších předpisů, posoudil Vaší žádost o vyjádření k návrhu stanovení přechodné úpravy provozu (k návrhu dopravního značení a dopravního zařízení) na silnici č. III/210 26.

Dopravní inspektorát Policie ČR v Sokolově **souhlasí** s návrhem stanovení přechodné úpravy provozu (s návrhem dopravního značení a dopravního zařízení) na silnici č. III/210 26 a to za splnění níže uvedených podmínek:

Dopravní značky budou svým provedením a umístěním odpovídat příslušným ČSN a TP, budou umístěny na dobu nezbytně nutnou a po skončení prací budou neprodleně odstraněny, v případě potřeby zneplatněny pootočením a umístěním mimo těleso vozovky.

Dopravní inspektorát Policie ČR v Sokolově posoudil předloženou dokumentaci dočasného připojení sjezdu k silnici č. III/210 26 ve smyslu § 10 odst. 4 písm. b) zákona č. 13/1997 Sb., o pozemních komunikacích, ve znění pozdějších předpisů a sděluje, že s tímto jakožto dotčený orgán vydávající závazné stanovisko, s předloženým návrhem **souhlasí**, neboť odpovídá obecným požadavkům na bezpečnost a plynulost provozu na pozemních komunikacích.

Jednoty 1773
356 01 Sokolov

Připojení k silnici č. III/210 26 bylo posouzeno pouze v rozsahu předložené PD a to pouze pro potřebu běžné dopravní obslužnosti v rámci staveniště.

Plochy vymezující rozhledové trojúhelníky příslušného připojení sousední nemovitosti k silnici č. III/210 26 musí být po celou dobu existence připojení prosty veškerých překážek vyšších než 0,75 m nad úrovní hran těles silnice i připojení (např. do nich nesmí zasahovat vzrostlá zeleň, atd. ...).

Dále sdělujeme, že je zapotřebí splnit níže uvedené podmínky:

- Sjezd na pozemní komunikaci bude připojen se zpevněním povrchu (např. betonovými panely). Vozidla budou na silnici č. III/210 26 vjíždět řádně očištěna tak, aby na ni nevynášela nečistoty.
- Z důvodu dočasnosti připojení sjezdu na silnici č. III/210 26 souhlasíme s připojením pouze po dobu potřebnou k provedení opravy dlažeb v podjezí, po té musí být sjezd zrušen - fyzicky odstraněn.
- Ohledně běžného užívání sdruženého sjezdu a nájezdu bude sjezd a nájezd vozidel na silnici č. III/210 26 z důvodu plynulého odbočení ze silnice a bezpečného nájezdu na ní probíhat jízdou vpřed, tedy je nutno vytvořit dostatečný prostor pro otáčení vozidel na pozemcích za navrženým sjezdem.
- V případě zamezení rozhledových poměrů (stojícím pracovním strojem, apod.) bude výjezd vozidel na pozemní komunikaci zajištěn v souladu s ust. § 23 odst. 2 z. č. 361/2000 Sb., tedy pomocí způsobilé a náležitě poučené osoby.

Situace je opatřena naším razítkem.

Vyřizuje:

komisař por. Ing. Jan Trabach

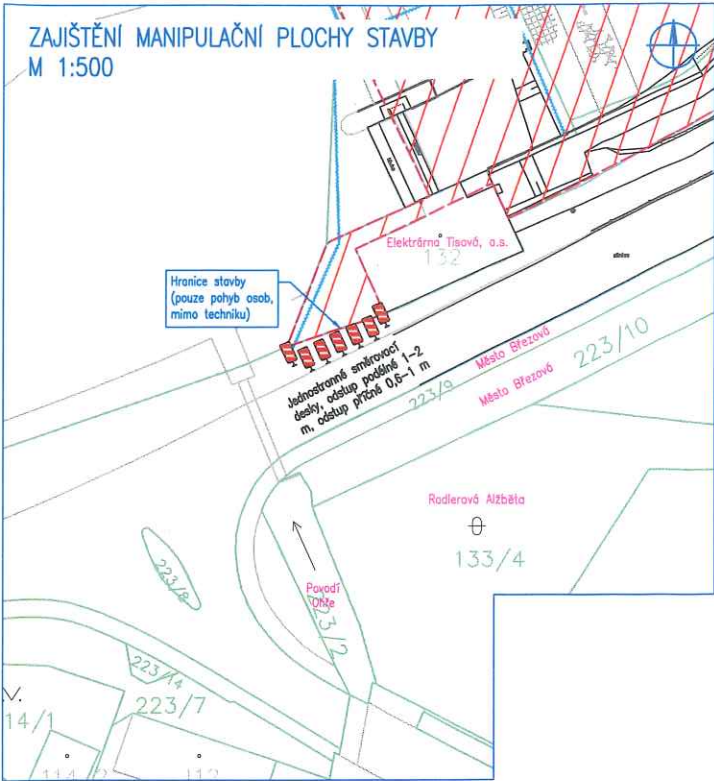
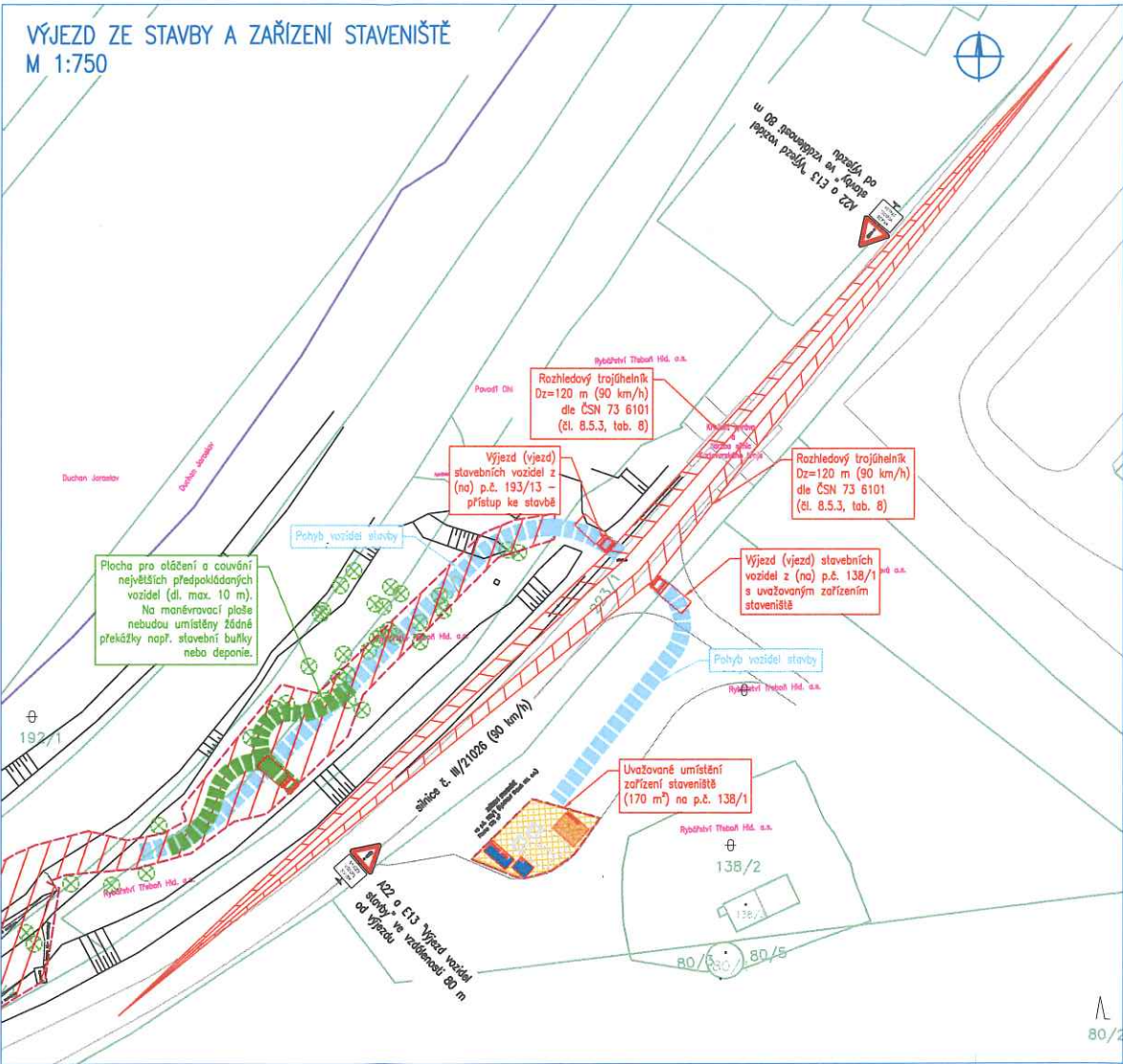
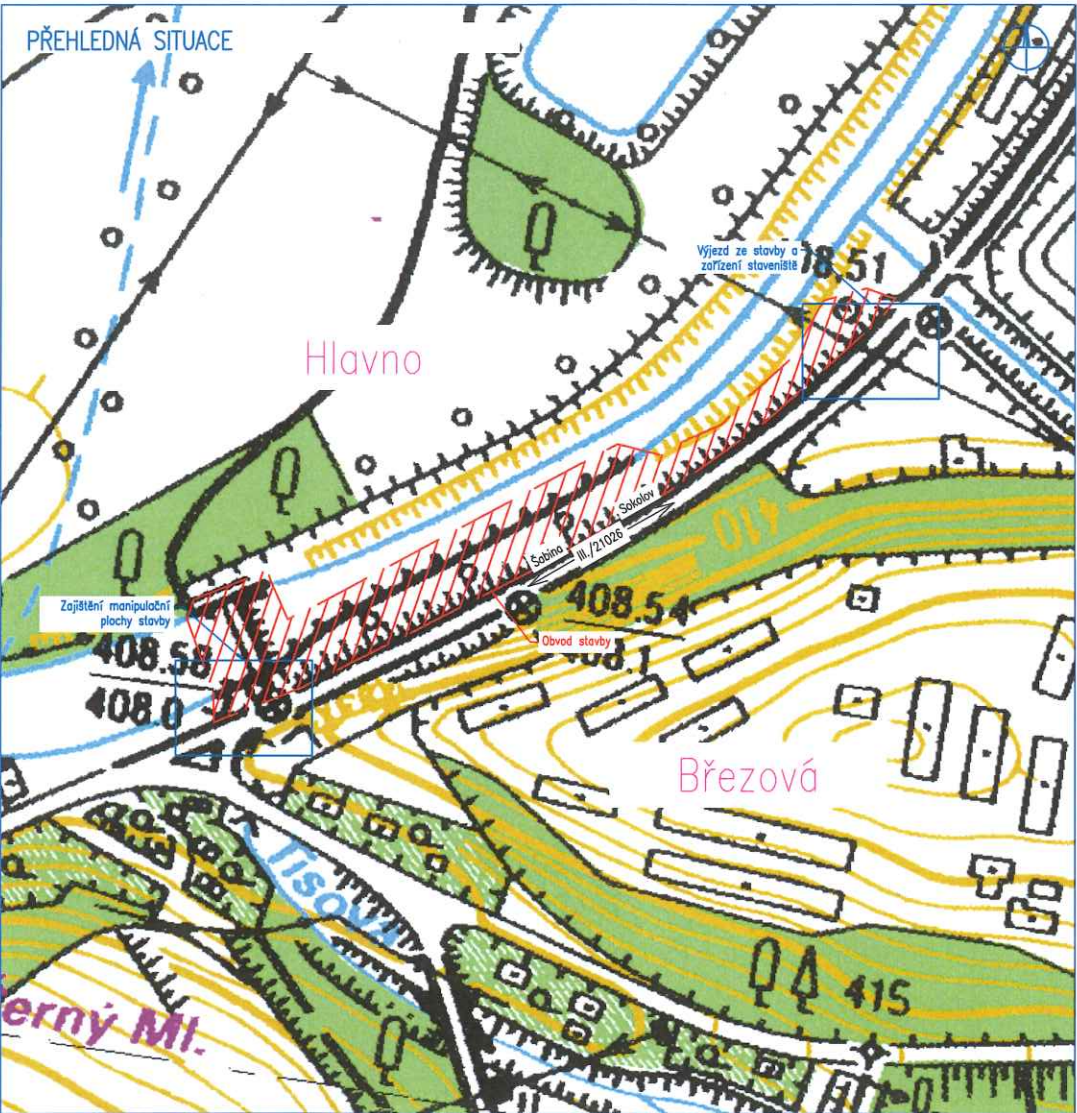
Tel.: +420 974 376 448

Email: so.di@pcr.cz



komisař npor. Mgr. Jana Bláhová
vedoucí DI Sokolov

DOPRAVNÍ SITUACE
M 1:750, 1:500



HG partner s.r.o. Smetanova 200, 250 82 Úvaly www.hgpartner.cz		Paré č.: Telefon: 246 082 015 e-mail: hg@hgpartner.cz	
Investor: Povodí Ohře, státní podnik, Bezručova 4219, 430 03 Chomutov	Počet A4:	4	
Odpovědný projektant: Ing. Jaroslav Vrzák	Datum:		
Vypracoval: Ing. Aleš Šimunek	Změna:	-	
Akce: Jez Černý Mlýn f.km 209,162 - 209,362 - oprava spárování dlažeb v podjezdi - projektová dokumentace DSJ	Stupeň:	DSJ	
Název části: SITUACNÍ VÝKRESY	Č. zakázky:	H-20/020	
Příloha: DOPRAVNÍ SITUACE	Část:	C	
	Měřítko:	1:750, 1:500	
	Č. přílohy:	C.4	

19-05-2021
POLICIE ČESKÉ REPUBLIKY
Krajské ředitelství policie Středočeského kraje
územní odbor Sokolov
dopravní inspektorát - komunikace
356 15 SOKOLOV
Č.J.: KRPK - 332582 Č.j. 2021 190906

Ověřovací doložka

Převod dokumentu z analogové do digitální podoby podle § 69a z. č. 499/2004 Sb.

Subjekt, který převod dokumentu provedl:

POLICIE ČESKÉ REPUBLIKY
Krajské ředitelství policie Karlovarského kraje
Dopravní inspektorát Sokolov
Jednoty 1773
Sokolov

Datum vyhotovení:

18.5.2021 9:12:25

Jméno a příjmení osoby, která převod dokumentu provedla:

por. Ing. Jan Trabach

Viditelný (zajišťovací) prvek:

Počet listů převáděného dokumentu:

1

Váš dopis zn.: H 20-020
Ze dne: 13.04.2021
Naše zn.: POH/17883/2021-2/032100

Vyřizuje: Ing. David Polách
Tel.: 474 636 288
Mobil:
E-mail: polach@poh.cz

HG partner s.r.o.
Smetanova 200
250 82 Úvaly

pokorna@hgpartner.cz

Datum: 14.04.2021

Jez Černý Mlýn, ř. km 209,162 - 209,362 - oprava spárování dlažeb v podjezí

K Vaší žádosti o vyjádření k výše uvedené akci, kterou jsme obdrželi dne 14. dubna 2021, Vám sdělujeme naše stanovisko.

I. Vyjádření z hlediska Národního plánu povodí Labe (NPP) a Plánu dílčího povodí Ohře, dolního Labe a ostatních přítoků Labe (PDP):

Z hlediska zájmů daných platným NPP a PDP (ustanovení § 24 a § 26 zákona č. 254/2001 Sb., o vodách a o změně některých zákonů, ve znění pozdějších předpisů) je uvedený záměr možný, protože lze předpokládat, že záměrem nedojde ke zhoršení chemického stavu a ekologického stavu dotčených útvarů povrchových vod a chemického a kvantitativního stavu útvarů podzemních vod, a že nebude znemožněno dosažení jejich dobrého stavu. Toto hodnocení vychází z posouzení souladu daného záměru s výše uvedenými platnými dokumenty.

II. Stanovisko z hlediska správce povodí:

Akce bude projednána se Státní plavební správou. Do dokumentace budou zapracovány požadavky Státní plavební správy z hlediska bezpečnosti plavby. Investor či zhotovitel stavby na své náklady osadí plavební značení v dotčeném úseku vodní cesty po dobu realizace stavby, a to dle určení Státní plavební správy. Investor či zhotovitel stavby zajistí osazení jezu běžným plavebním značením (či jeho obnovou) po skončení prací.

Souřadnice (orientačně): ZÚ – X = 1 017 510, Y = 870 568, KÚ – X = 1 017 415, Y = 870 384.

Předmětem vyjádření je DSJ, která řeší opravu spárování dlažeb v podjezí, opravu spárování prodloužené části středového pilíře (dělící) zdi jezu Černý Mlýn na vodním toku Ohře v ř. km 209,362 (dle TPE). PD člení stavbu na tři stavební objekty: SO 1 Oprava kamenného obkladu jezu, SO 2 Oprava kamenné paty pravého břehu, SO 3 Oprava kamenné dlažby na pravém břehu.

Předpoklad realizace: 2022 nebo 2023 (po dobu 3–5 měsíců). Dotčené pozemky: 191/2, st. 226/3, 226/1, st. 132, 193/1 a 138/1, k. ú. Tisová u Sokolova. Investor: Povodí Ohře, státní podnik (PL 1 02 19 007).

HGR: 2120. ČHP: 1-13-01-0910-0-00. Vodní útvar povrchových vod: OHL_0270 - Ohře od toku Libava po tok Svatava. Vodní útvar podzemních vod: 21200 - Sokolovská pánev.



Povodí Ohře, státní podnik
Bezručova 4219 Chomutov 430 03
IČ. 70889988 DIČ. CZ70889988
web: www.poh.cz



Ing. Václav Svejkovský
vedoucí odboru VR

Rozdělovník

1114 4712 -870564, -1017502

Rybářství Třeboň Hld. a.s.

člen Skupiny Rybářství Třeboň

Rybářská 801

379 01 Třeboň,

Kontaktní adresa:

Nádražní 271, 348 13 Chodová Planá

Tel: +420 374 792 565-6

Fax: +420 374 798 262

Registrováno u KS Č. Budějovice

oddíl B, vložka 500

**HG partner s.r.o.**

k rukám pana Ing. Aleše Šimůnka

Smetanova 200

250 82 ÚvalyVáš dopis značky/ze dne:
e-mail 22.3.2021Naše značka:
HPS28/ Jez/Tis dsp.2Vyřizuje/linka:
TS 606790625Chodová Planá
30.3.2021

Věc: **Stanovisko k projektové dokumentaci „Jez Černý Mlýn ř.km
209,162 - 209,362 – oprava dlažeb v podjezí – projektová dokumentace DSJ“.**

Rybářství Třeboň Hld. a.s., Rybářská 801, Třeboň, vlastník souboru nemovitostí, které jsou areálem rybochovného zařízení Tisová, obdrželo projektovou dokumentaci projekční kanceláře HG partner s.r.o., číslo zakázky H 20/020 - oprava podjezí a konstrukce vodního díla Jezu s názvem Černý Mlýn na řece Ohři, ke kterému má právo hospodařit s majetkem státu Povodí Ohře s.p. S opravou vodního díla podle předložené projektové dokumentace.

s o u h l a s í m e.

Zásah do plochy p.p.č. 193/1 v k.ú Tisová u Sokolova ve vlastnictví Rybářství Třeboň Hld.a.s., v rozsahu 550 m² k zajištění přístupu a příjezdu ke staveništi vodního díla - jezu s názvem Černý Mlýn bereme na vědomí. Náletové dřeviny požadujeme vykácet v celém rozsahu od ČS směrem k jezu „na holo“ pro zajištění bezpečných rozhledových podmínek při vjezdu a výjezdu stavební techniky. V rozpočtu stavby uvažujte rekultivaci dotčené plochy včetně travního semene. Předání pozemku před zahájením stavby a převzetí po dokončení díla požadujeme osobní účastí. Termín bude dohodnut telefonicky na čísle 606790625 a e-mailem tskurka@rybarstvi.cz. Ostatní ujednání, vzešlé ze stanoviska k předprojektové přípravě ze dne 10.3.2021 zůstávají v platnosti.

S přátelským pozdravem


správa majetku
hlavní pracovník TBD
Tomáš Skurka

Rybářství Třeboň Hld. a.s.
Rybářská 801, 379 01 Třeboň
IČO 46678191 DIČ CZ46678191
TEL. 384 701 510 FAX 384 701 554 ⑦

Tel: 374 792 565-6
Fax: 374 798 262
e-mail: tskurka@rybarstvi.cz

Bankovní spojení:
193 03 95 76/ 0300

IČ: 46678191
DIČ: CZ46678191




Rybářství Třeboň Mlad. a.s.
Rybářská 801, 379 01 Třeboň
IČO 46678191 DIČ CZ46678191
TEL. 384 701 510 FAX 384 701 554 ⑦

SOUHLASÍME SE STAVBOU k č.j.: HPS28/Jez/Tis dsp.2 30.3.2021

Dále obdrží: POh,s.p.ZKV Ing. Štěpánka Končelová
Co: Ing. Michal Světnička RTH Hld.a.s.

vyjádření z PD:
21.4.2021
ke připomínce, souhlasím
za ETI a.s. Ing. Bep

 HG partner s.r.o. Smetanova 200, 250 82 Úvaly www.hgpartner.cz		Telefon: 246 082 015 e-mail: hgp@hgpartner.cz		Paré č.:	
Investor: Povodí Ohře, státní podnik, Bezručova 4219, 430 03 Chomutov				Počet A4:	6
Odpovědný projektant:	Ing. Jaroslav Vrzák		Datum:	03/2021	
Vypracoval:	Ing. Aleš Šimůnek		Změna:	-	
Akce: Jez Černý Mlýn ř.km 209,162 - 209,362 - oprava spárování dlažeb v podjezí - projektová dokumentace DSJ			Stupeň:	DSJ	
			Č. zakázky:	H-20/020	
Název části: PRŮVODNÍ ZPRÁVA			Část:	A	
Příloha: PRŮVODNÍ ZPRÁVA			Měřítko:	Č. přílohy:	A
			-		



Elektrárna Tisová, a.s.

Tisová 2, 356 01 Březová

HG partner s.r.o.

Smetanova 200

250 82 Úvaly

VÁŠ DOPIS ZNAČKY/ZEDNE
H20/020

NAŠE ZNAČKA

VYŘIZUJE/LINKA
K.Bejr /8223

MÍSTO ODESLÁNÍ/DNE
ETI dne 11.1.2021

Věc:

Vyjádření k žádosti o informace k podzemnímu přivaděči do ETI.

Omlouváme se za zpoždění odpovědi, ale archiv, kde je k dispozici dotazovaná dokumentace, je každoročně od začátku prosince do začátku dalšího roku mimo provoz.

Dotazované potrubí je původní, betonové provedení, 2x 900mm, s provedenou opravou pouze dilatačních spár v roce 2016. Tudíž lze předpokládat uvolnění ve spojích při vnějších činnostech. Jinak je stav potrubí dobrý. Jde o hlavní, bezzáložní (z hlediska další trasy uložené v jiných místech), přivaděč surové vody do elektrárny.

Dokumentaci, kterou jsme k uvedenému problému našli, přikládáme v el. Podobě:

Zpráva z opravy 2016

Zasob prum vodou situace

Zasob prum vodou podelny profil potrubí

Zasob prum vodou odkal a vypust jimka

20110519115421403

20110519073340985

S pozdravem

Ing. Karel Bejr

Ved.odd.HVZ ETI

SOUHLAS VLASTNÍKA NEMOVITÝCH VĚCÍ (POZEMKŮ)

~~s trvalým zábořem, dočasným zábořem a dotčením ostatního majetku~~

Stavba: Jez Černý Mlýň ř. km 209,162 – 209,362 – oprava spárování dlažeb v podjezí – projektová dokumentace DSJ
Investor: Povodí Ohře, státní podnik
se sídlem: Bezručova 4219, 430 03 Chomutov
Vlastník pozemků: Elektrárna Tisová, a.s.
adresa: Tisová 2, 356 01 Březová
telefonní číslo: 724 267 906
email: karel.bejr@etias.cz

Dotčené pozemky:

Parcelní číslo	katastrální území	celková výměra (m ²)	výměra dočasného záboru (m ²)	výměra trvalého záboru (m ²)	omezení dispozičních práv
132	Tisová u Sokolova	240	100	0	přístup

(dále v textu též „pozemky“) Pozemky budou dotčeny pouze z důvodu uvedeného v tomto souhlasu. Pozemky jsou vyznačeny na snímku KM, který je nedílnou součástí tohoto souhlasu.

Vlastník výše uvedených pozemků SOUHLASÍ:

- A) ~~s umístěním a realizací stavby na uvedených pozemcích – trvalý zábor~~
B) s dočasným zábořem pozemků pro účely realizace stavby
C) ~~s dotčením ostatního majetku na uvedených pozemcích~~

Účel využití pozemku: přístup ke stavbě

Specifikace majetku dotčeného ~~trvalým a dočasným zábořem~~, včetně případných požadavků na obnovu/úhradu majetku:

PODMÍNKY SOUHLASU:

A) ~~s umístěním a realizací stavby na uvedených pozemcích – trvalý zábor:~~

1. ~~Na základě geometrického plánu, odsouhlaseného dotčenými stranami, bude uzavřena kupní smlouva mezi vlastníkem pozemků a investorem stavby.~~

2. ~~Vlastník souhlasí s dělením pozemků.~~

3. ~~Kupní cena pozemků dotčených trvalým zábořem bude cena ze znaleckého posudku, který uhradí investor stavby (v případě nesouhlasu uveďte, prosím, návrh výše finanční kompenzace v Kč/m²).~~

4.

B) s dočasným zábořem pozemků pro účely realizace stavby:

1. Podmínky dočasného záboru:

po skončení stavby uvedení do původ. stavu

Cena za pronájem pozemků dočasně dotčených stavbou bude stanovena dohodou, maximálně jako cena v místě obvyklá (v případě nesouhlasu, prosím, uveďte návrh výše finanční kompenzace Kč/m²/rok).

C) ~~s dotčením ostatního majetku na uvedených pozemcích~~

1. ~~Podmínky zásahu do majetku~~

~~Vlastník souhlasí s demontáží a případnou následnou zpětnou montáží dotčeného majetku, včetně případných požadavků na obnovu/úhradu majetku za podmínek:~~

~~Nachází-li se dotčený majetek na pozemku ve správě Povodí Ohře, s. p. bude zpětná montáž po dohodě provedena mimo tyto pozemky.~~

2. ~~Podmínky kácení~~

~~–odstranění dřevin a křovin na dotčených pozemcích, pokud to bude nezbytně nutné pro real. stavby~~

~~–kácení dřevin~~

Umístění stromu na p.p.č.	počet (ks)	Druh dřeviny (název)	Obvod kmene (cm)*/plocha dřevin

*ve výši kmene stanovené vyhláškou

~~Výše případné úhrady za pokácené dřeviny bude stanovena dle zákona č. 151/1997 Sb., zákon o oceňování majetku, ve znění vyhlášky č. 441/2013 Sb., vyhláška k provedení zákona o oceňování majetku (v případě nesouhlasu, uveďte návrh výše finanční kompenzace v Kč):~~

~~Vlastník souhlasí s kácením dřevin a křovin. Vlastník pozemků prohlašuje, že byl seznámen s připravovanou projektovou dokumentací – situací ke kácení.~~

~~Vlastník požaduje – nepožaduje, aby bylo dřevo z pokácených stromů ponecháno na pozemku k využití vlastníkem pozemku.~~

3. ~~Dotčení inženýrských sítí včetně přípojek (dále jen IS)~~

~~Vlastník informuje o vedení IS na jeho pozemku:~~


~~V případě dotčení IS plánovanou stavbou, vlastník souhlasí s přeložením nebo vyvěšením IS za podmínek:~~

Závěrečná ustanovení:

- Vlastník pozemků prohlašuje, že byl seznámen s připravovanou projektovou dokumentací.
- Vlastník souhlasí s případným vynětím pozemku ze ZPF (LPF).
- Zahájení prací bude vlastníkem pozemků prokazatelně oznámeno min. 1 měsíc předem zástupcem investora.
- Stavbou dočasně dotčené pozemky budou po dokončení prací uvedeny do původního stavu na náklady investora a protokolárně předány zpět do užívání, pokud není dohodnuto jinak.

- Případně vzniklé škody uhradí investor dle platné legislativy.

V ETI, a.s. dne 24.4.2021


..... Ing. K. Bejva
Podpis udělovatele souhlasu

Long K. Best

C.	predný	ident	Lv	Výmera [m ²]	Dobový zber [m ³ /] ha]	Zrakový výťažok [m ³ /] ha]	Druh pozemku	Ostatná plocha	Náležiteľ	Organizácia príslušnosť
220/3	Tisovca n	Sokolova n	262	807	640	0	Zastavaná plocha a nádvori	-	ČR, právne hospodárst. Povod. Ofnre, státni podnik, Bazuzová	Vedné bžramno
191/2	Tisovca n	Sokolova n	262	2560	214	0	Ostatná plocha	-	ČR, právne hospodárst. Povod. Ofnre, státni podnik, Bazuzová	Vedné bžramno
226/1	Tisovca n	Sokolova n	262	26373	2140	0	Vodná plocha	-	ČR, právne hospodárst. Povod. Ofnre, státni podnik, Bazuzová	Vedné bžramno
132	Tisovca n	Sokolova n	77	240	100	0	Plocha a nádvori	-	Eštebná Tisovca a.s., Travač 2, 95001 Divazová	Vedné bžramno
193/1	Tisovca n	Sokolova n	700	16488	520	0	Ostatná plocha	-	Rybařivá Tisovca Hld. a.s., Rybařivka 801, Tisovca II, 37901	
138/1	Tisovca n	Sokolova n	700	4917	180	0	Ostatná plocha	-	Rybařivá Tisovca Hld. a.s., Rybařivka 801, Tisovca II, 37901	

Výkaz dotčených pozemků



POZEMKOVÁ MAPA
M 1:500

VYJÁDŘENÍ O EXISTENCI SÍTĚ ELEKTRONICKÝCH KOMUNIKACÍ
společnosti CETIN a.s.
(„Vyjádření“)

A VŠEOBECNÉ PODMÍNKY OCHRANY SÍTĚ ELEKTRONICKÝCH KOMUNIKACÍ
společnosti CETIN a.s.
(„Všeobecné podmínky ochrany SEK“)

toto Vyjádření a Všeobecné podmínky ochrany SEK je vydané dle ustanovení § 101 zákona č. 127/2005 Sb., o elektronických komunikacích a o změně některých souvisejících zákonů, v účinném znění („**Zákon o elektronických komunikacích**“), a dle ustanovení § 161 zákona č. 183/2006 Sb., o územním plánování a stavebním řádu, v účinném znění („**Stavební zákon**“), a dle příslušných ustanovení zákona č. 89/2012 Sb., občanský zákoník, v účinném znění („**Občanský zákoník**“)

Číslo jednací: 850225/20

Číslo žádosti: 0120 983 626 („Žádost“)

Název akce („ Stavba “)	Jez Černý Mlýn ř.km 209,162 - 209,362 - oprava spárování dlažeb v podjezí - projektová dokumentace DSJ	
Důvod vydání Vyjádření („ Důvod vyjádření “)	Informace o poloze sítě	
Žadatel	HG partner s.r.o.	
Stavebník	HG partner s.r.o.	
Zájmové území	Okres	Sokolov
	Obec	Březová, Citice
	Kat. území / č. parcely	Tisová u Sokolova; Hlavno
Platnost Vyjádření		10. 12. 2022 („Den konce platnosti Vyjádření“)

Žadatel Žadostí určil a vyznačil Zájmové území, jakož i určil Důvod Vyjádření.

Na základě určení a vyznačení Zájmového území Žadatelem a na základě určení Důvodu Vyjádření vydává společnost CETIN a.s. následující Vyjádření:

Nedojde ke střetu se sítí elektronických komunikací (dále jen „**SEK**“) společnosti **CETIN a.s.**

- (I) Na Žadatelem určeném a vyznačeném Zájmovém území se nevyskytuje SEK společnosti CETIN a.s.
- (II) Stavebník nebo jím pověřená třetí osoba je povinen řídit se Všeobecnými podmínkami ochrany SEK, které jsou nedílnou součástí Vyjádření; a
- (III) Stavebník a/nebo Žadatel není oprávněn užít toto Vyjádření k podání jakékoliv žádosti o vydání jakéhokoliv správního rozhodnutí či jiného rozhodnutí majícího obdobný charakter.

Vyjádření je platné pouze pro Zájmové území určené a vyznačené Žadatelem, jakož i pro Důvod Vyjádření stanovený a určený Žadatelem v Žádosti.

Číslo jednací: 850225/20

Číslo žádosti: 0120 983 626

Vyjádření pozbývá platnosti i) dnem, kdy je Žadatelem a/nebo Stavebníkem použito k podání žádosti o vydání jakéhokoliv správního rozhodnutí či jiného rozhodnutí majícího obdobný charakter a/nebo dnem zahájení jakéhokoliv správního rozhodnutí či jiného rozhodnutí majícího obdobný charakter, ve kterém bylo Vyjádření použito, ii) uplynutím doby platnosti v tomto Vyjádření uvedeného, iii) změnou rozsahu Zájmového území či změnou Důvodu Vyjádření uvedeného v Žádosti a/nebo iv) porušením Všeobecných podmínek ochrany SEK, to vše v závislosti na tom, která ze skutečností rozhodná pro pozbytí platnosti Vyjádření nastane nejdříve.

Společnost CETIN a.s. vydáním tohoto Vyjádření poskytl Žadateli pro Žadatelem určené a vyznačené Zájmové území veškeré informace o SEK dostupné společnosti CETIN a.s. ke dni podání Žádosti.

Ze strany společnosti CETIN a.s. může v některých případech docházet ke zpracování Vašich osobních údajů. Ke zpracování Vašich osobních údajů dochází vždy v souladu s platnými právními předpisy. Konkrétní zásady a podmínky zpracování osobních údajů společností CETIN a.s. jsou dostupné na <https://www.cetin.cz/zasady-ochrany-osobnich-udaju>.

V případě dotazů k Vyjádření kontaktujte prosím asistenční linku 238 461 111.

Přílohami Vyjádření jsou:

- *Všeobecné podmínky ochrany SEK*
- *Informace o možném napojení na SEK ve vlastnictví společnosti CETIN a.s.*
- *Situační výkres (obsahuje Zájmové území určené a vyznačené Žadatelem a výřezy účelové mapy SEK)*

Vyjádření vydala společnost **CETIN a.s.** dne: 10. 12. 2020.



CETIN a.s.
Českomoravská 2510/19, Libeň
190 00 Praha 9
DIČ: CZ04084063

102

VŠEOBECNÉ PODMÍNKY OCHRANY SÍTĚ ELEKTRONICKÝCH KOMUNIKACÍ společnosti CETIN a.s.**1. PLATNOST VŠEOBECNÝCH PODMÍNEK**

- i) Tyto Všeobecné podmínky ochrany sítě elektronických komunikací (dále jen „VPOSEK“) tvoří součást Vyjádření (jak je tento pojem definován níže v článku 2 VPOSEK).
- ii) V případě rozporu mezi Vyjádřením a těmito VPOSEK mají přednost ustanovení Vyjádření, pokud není těmito VPOSEK stanoveno jinak.

2. DEFINICE

Níže uvedené termíny, jsou-li použity v těchto VPOSEK a uvozeny velkým písmenem, mají následující význam, není-li těmito VPOSEK a/nebo Příslušnými požadavky stanoveno výslovně jinak:

„**CETIN**“ znamená CETIN a.s. se sídlem Českomoravská 2510/19, Libeň, 190 00 Praha 9, IČO: 04084063, zapsaná v obchodním rejstříku vedeném Městským soudem v Praze pod spz. B 20623;

„**Občanský zákoník**“ znamená zákon č. 89/2012 Sb., občanský zákoník, v účinném znění;

„**POS**“ je zaměstnanec společnosti CETIN, pověřený ochranou sítě, Tomáš Petrilák, tel.: 602 145 834, e-mail: tomas.petrilak@cetin.cz;

„**Den**“ je kalendářní den;

„**Příslušné požadavky**“ znamená jakýkoli a každý příslušný právní předpis, vč. technických norem, nebo normativní právní akt veřejné správy či samosprávy, nebo jakékoli rozhodnutí, povolení, souhlas nebo licenci, včetně podmínek, které s ním souvisí;

„**SEK**“ je síť elektronických komunikací ve vlastnictví CETIN;

„**Stavba**“ je stavba a/nebo činnost ve vztahu, k níž bylo vydáno Vyjádření, a je prováděna Stavebníkem a/nebo Žadatelem v souladu s Příslušnými požadavky, povolená příslušným správním rozhodnutím vydaným dle Stavebního zákona;

„**Situační výkres**“ je výkres, který je přílohou Vyjádření a obsahuje Zájmové území určené a vyznačené Žadatelem v Žádosti a výřezy účelové mapy SEK;

„**Stavebník**“ je osoba takto označená ve Vyjádření;

„**Vyjádření**“ je vyjádření o existenci sítě elektronických komunikací vydané společností CETIN dne 10. 12. 2020 pod č.j. 850225/20;

„**Zájmové území**“ je území označené Žadatelem a/nebo Stavebníkem v Žádosti;

„**Stavební zákon**“ je zákon č. 183/2006 Sb., o územním plánování a stavebním řádu, v účinném znění;

„**Zákon o elektronických komunikacích**“ je zákon č. 127/2005 Sb., o elektronických komunikacích a o změně některých souvisejících zákonů, v účinném znění;

„**Žadatel**“ je osoba takto označená ve Vyjádření.

„**Žádost**“ je žádost, kterou Žadatel a/nebo Stavebník požádal CETIN o vydání Vyjádření.

3. PLATNOST A ÚČINNOST VPOSEK

Tyto VPOSEK jsou platné a účinné Dnem odeslání Vyjádření na i) adresu elektronické pošty Stavebníka a/nebo Žadatele uvedenou v Žádosti nebo ii) adresu pro doručení prostřednictvím poštovní přepravy uvedenou Stavebníkem a/nebo Žadatelem v Žádosti.

4. OBECNÁ PRÁVA A POVINNOSTI STAVEBNÍKA A/NEBO ŽADATELE

- (i) Stavebník, Žadatel je výslovně srozuměn s tím, že SEK je veřejně prospěšným zařízením, byla zřízena ve veřejném zájmu a je chráněna Příslušnými požadavky.

- (ii) Stavebník, Žadatel nebo jím pověřená třetí osoba, je povinen při provádění Stavby nebo jiných prací, při odstraňování havárií a projektování staveb, řídit se Příslušnými požadavky, správnou praxí v oboru stavebnictví a technologickými postupy a je povinen učinit veškerá nezbytná opatření vyžadovaná Příslušnými požadavky k ochraně SEK před poškozením. Povinnosti dle tohoto odstavce má Stavebník rovněž ve vztahu k SEK, které se nachází mimo Zájmové území.
- (iii) Při zjištění jakéhokoli rozporu mezi údaji v Situačním výkresu, který je přílohou Vyjádření a skutečným stavem, je Stavebník a/nebo Žadatel povinen bez zbytečného odkladu, nejpozději Den následující po zjištění takové skutečnosti, zjištěný rozpor oznámit POS.
- (iv) Případné dodatečné požadavky na úpravu a přeložení SEK zajistí společnost CETIN v souladu s ustanovením § 104 odst. 17 Zákona o elektronických komunikacích.
- (v) Stavebník, Žadatel nebo jím pověřená třetí osoba, je povinen každé poškození či krádež SEK bezodkladně, nejpozději Den následující po zjištění takové skutečnosti, oznámit takovou skutečnost dohledovému centru společnosti CETIN na telefonní číslo +420 238 464 190.
- (vi) Bude-li Stavebník, Žadatel nebo jím pověřená třetí osoba na společnosti CETIN požadovat, aby se jako účastník správního řízení, pro jehož účely bylo toto Vyjádření vydáno, vzdala práva na odvolání proti rozhodnutí vydanému ve správním řízení, je oprávněn kontaktovat POS.

5. ROZHODNÉ PRÁVO

Vyjádření a VPOSEK se řídí českým právem, zejména Občanským zákoníkem, Zákonem o elektronických komunikacích a Stavebním zákonem. Veškeré spory z Vyjádření či VPOSEK vyplývající budou s konečnou platností řešeny u příslušného soudu České republiky.

6. PÍSEMNÝ STYK

Písemným stykem či pojmem „písemně“ se pro účely Vyjádření a VPOSEK rozumí předání zpráv jedním z těchto způsobů:

- v listinné podobě;
- e-mailovou zprávou s uznávaným elektronickým podpisem dle zák. č. 297/2016 Sb., o službách vytvářejících důvěru pro elektronické transakce, v účinném znění; a/nebo e-mailovou zprávou zaslanou na adresu POS;

7. ZÁVĚREČNÁ USTANOVENÍ

- (i) Stavebník, Žadatel nebo jím pověřená třetí osoba je počínaje Dnem převzetí Vyjádření povinen užít informace a data uvedená ve Vyjádření pouze a výhradně k účelu, pro který mu byla tato poskytnuta. Stavebník, Žadatel nebo jím pověřená třetí osoba není oprávněn informace a data rozmnožovat, rozšiřovat, pronajímat, půjčovat či jinak umožnit jejich užívání třetí osobou bez předchozího písemného souhlasu společnosti CETIN.
- (ii) Pro případ porušení kterékoliv z povinností Stavebníka, Žadatele nebo jím pověřené třetí osoby, založené Vyjádřením /nebo těmito VPOSEK je Stavebník, Žadatel či jím pověřená třetí osoba odpovědný za veškeré náklady a škody, které společnosti CETIN vzniknou porušením povinností Stavebníka, Žadatele nebo jím pověřené třetí osoby.

Informace o možném napojení na SEK ve vlastnictví společnosti CETIN a.s.

CETIN a.s. („CETIN“) poskytuje dle ustanovení § 161 odst. 1 Stavebního zákona tyto informace o podmínkách napojení Stavby a/nebo budovy označené v Žádosti na již existující SEK:

- (i) specifické podmínky napojení Stavby a/nebo budovy označené v Žádosti na již existující SEK Vám za společnost CETIN poskytne Kubeš Radek, Nerudova 63 Chomutov, e-mail: radek.kubes@cetin.cz („**Kontaktní osoba CETIN**“). Kontaktní osoba CETIN pro Vás bude koordinátorem případného napojení Stavby a/nebo budovy označené v Žádosti na již existující SEK, zejména poskytne informace o technickém řešení napojení a stanoví přípojný bod na již existující SEK;
- (ii) předpokladem pro napojení Stavby a/nebo budovy označené v Žádosti na již existující SEK je získání veškerých povolení a souhlasů vyžadovaných platnými právními předpisy pro vybudování té části SEK, která je nezbytná pro napojení Stavby a/nebo budovy označené v Žádosti na již existující SEK, je-li takových povolení a souhlasů dle platných právních předpisů pro vybudování SEK třeba, a rovněž splnění veškerých technických podmínek pro napojení na již existující SEK;

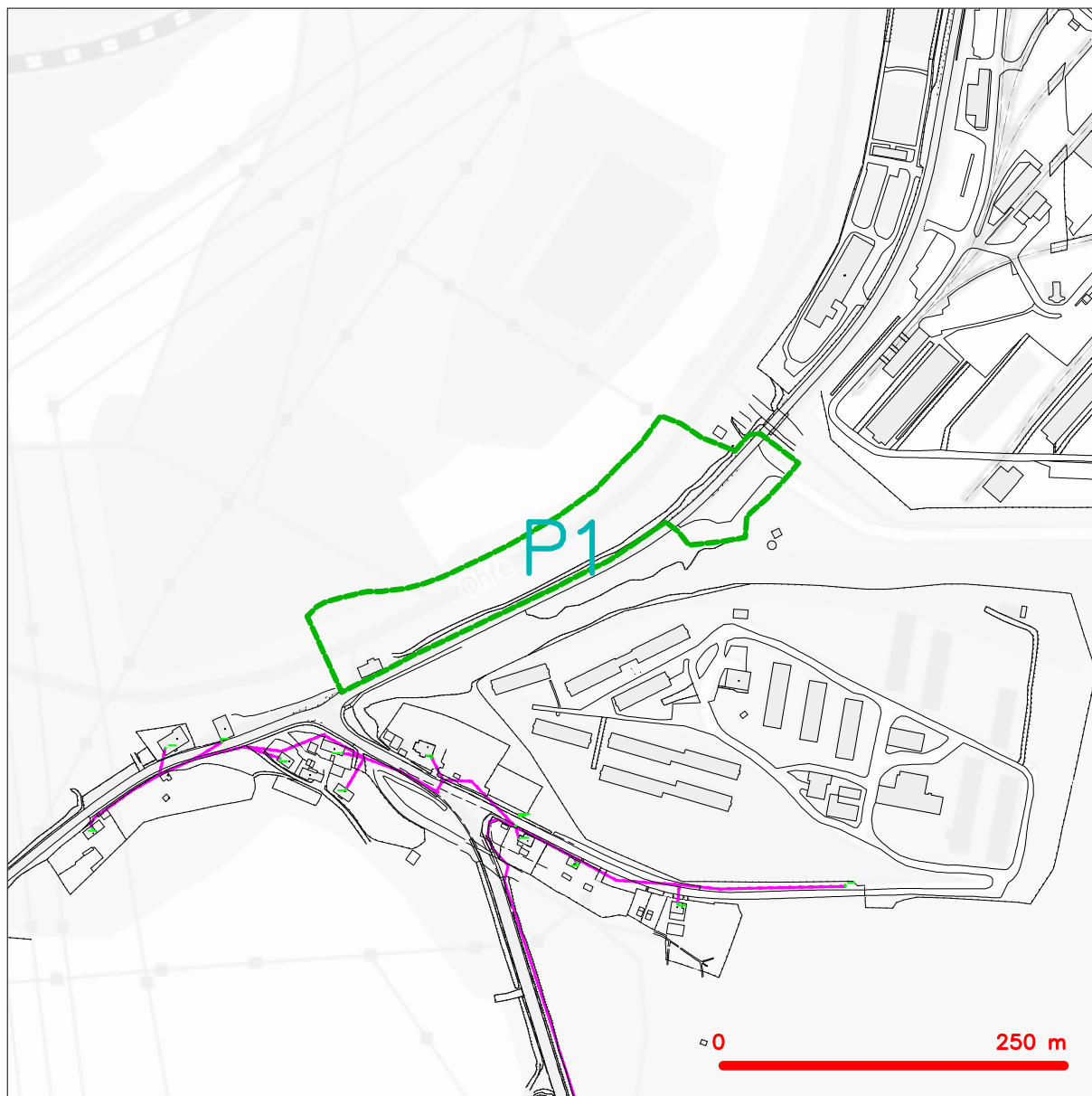
Další pro Vás užitečné informace k napojení na SEK ve vlastnictví společnosti CETIN a.s:

- pokud Vaše Stavba bude umísťována na základě správního rozhodnutí, doporučujeme žádost o vydání takového správního rozhodnutí podat tak, aby žádost obsahovala rovněž stavbu přípojky k SEK;
- doporučujeme stavbu přípojky k SEK v žádosti o vydání správního rozhodnutí označit jako stavební objekt - „SO trasa SEK společnosti CETIN a.s.“;
- trasu přípojky k SEK a místo napojení přípojky k SEK na již existující SEK společnosti CETIN a.s. konzultujte prosím s Kontaktní osobou CETIN;
- v případě, že jste dali na naše doporučení, a Vaše žádost o vydání správního rozhodnutí k umístění Stavby obsahovala rovněž stavbu přípojky k SEK, informujte Kontaktní osobu CETIN o nabytí právní moci správního rozhodnutí vydaného na Stavbu a stavbu přípojky k SEK, společnost CETIN a.s. se s Vámi dohodne na postoupení práv a povinností vyplývajících ze správního rozhodnutí na stavbu přípojky k SEK a zajistí výstavbu přípojky k SEK;
- stavíte-li budovu a/nebo je-li budova podstatně rekonstruována, mějte na paměti, že taková budova musí být vybavena fyzickou infrastrukturou uvnitř budovy, která umožní zavedení sítě elektronických komunikací až do koncového bodu sítě v prostoru budovy, který užívá koncový uživatel, budova musí být vybavena přístupovým bodem budovy - upozorňujeme, že se jedná o požadavky stanovené právním předpisem, zákonem č. 194/2017 Sb., o opatřeních ke snížení nákladů na zavádění vysokorychlostních sítí elektronických komunikací a o změně některých souvisejících zákonů, v účinném znění;
- doporučujeme provést přípravu budovy na následné vybudování vnitřních komunikačních rozvodů (např. trubkováním ve zdivu) nebo vybudovat vlastní komunikační rozvody umožňující napojení k SEK;
- stavíte-li budovu, mějte na paměti, že tato musí umožňovat vstup silnoproudých a komunikačních kabelů do budovy, umístění rozvodných skříní a provedení vnitřních silnoproudých a komunikačních rozvodů až ke koncovým bodům sítě. Vnitřní komunikační rozvody musí splňovat požadavky na zabezpečení proti zneužití;
- společnost CETIN a.s. Vám nabízí zhotovení typového projektu pro realizaci vnitřních rozvodů, koncového bodu sítě a řešení vstupu vedení SEK ke koncovému bodu sítě. Máte-li o zhotovení takového typového projektu zájem, prosím obraťte se na Kontaktní osobu CETIN, dohodne s Vámi vše potřebné.

Požadujete-li jakékoliv další informace o možném napojení Stavby a/nebo budovy označené v Žádosti na již existující SEK, prosíme kontaktujte Kontaktní osobu CETIN.

A zde www.zrychlujemecesko.cz můžete zjistit, jak je lokalita, kterou jste označil v Žádosti pokryta SEK ve vlastnictví CETIN, jakou rychlost připojení SEK umožňuje, a jak takové připojení můžete získat.

SITUAČNÍ VÝKRES - ZÁJMOVÉ ÚZEMÍ



LEGENDA

- hranice zájmového území k vyjádření
- NN přípojka, území s NN přípojkou CETIN
- zaměřený průběh metalického kabelu
- zaměřený průběh optického kabelu, HDPE trubky nebo souběh optického a metalického kabelu
- nezaměřený průběh metalického kabelu
- nadzemní síť cizí
- nezaměřený průběh optického kabelu, HDPE trubky nebo souběh optického a metalického kabelu
- radiové síť, ochranné pásmo radiové sítě
- nadzemní síť
- neprovozované síť
- podzemní síť cizí
- síť s NN
- kolektor, kabelovod

Kauf
 CETIN a.s.
 Českomoravská 2510/19, Libeň
 190 00 Praha 9
 DIČ: CZ04084063

102

NAŠE ZNAČKA
0101429180VYŘÍZENO DNE
10.12.2020

Sdělení o existenci energetického zařízení, sítě pro elektronickou komunikaci nebo zařízení technické infrastruktury v majetku společnosti ČEZ Distribuce, a. s., pro akci:

Jez Černý Mlýn ř.km 209,162 - 209,362 - oprava spárování dlažeb v podjezí - DSJ

Vážený zákazníku,

Na základě Vaší žádosti 0101429180 ze dne 10.12.2020 Vám zasíláme sdělení o existenci energetického zařízení, sítě pro elektronickou komunikaci nebo zařízení technické infrastruktury v majetku společnosti ČEZ Distribuce, a. s., ve Vámi vymezeném zájmovém území.

Dovolujeme si Vás upozornit, že **sdělení nenahrazuje** vyjádření provozovatele distribuční soustavy k projektové dokumentaci pro územní nebo stavební řízení, k připojení nového odběru, zdroje elektrické energie nebo k navýšení rezervovaného příkonu a výkonu a s výjimkou havárií ani souhlas s činností v ochranném pásmu.

Toto sdělení je platné do 10.06.2021 a je jedním z podkladů pro zpracování projektové dokumentace, pokud je taková dokumentace zpracovávána.

V majetku ČEZ Distribuce, a. s., se na Vámi uvedeném zájmovém území nachází nebo ochranným pásmem zasahuje energetické zařízení typu:

	síť NN	síť VN	síť VVN
Podzemní síť			
Nadzemní síť		střet	

Stanice	
---------	--

V majetku ČEZ Distribuce, a. s., se na Vámi uvedeném zájmovém území nachází nebo ochranným pásmem zasahuje síť pro elektronickou komunikaci typu:

	síť pro elektronickou komunikaci
Podzemní síť	
Nadzemní síť	

Zařízení technické infrastruktury zahrnuje zejména vodovodní, kanalizační a plynové přípojky pro objekty ČEZ Distribuce a. s., a dále pak další podzemní a nadzemní zařízení sloužící pro provoz distribuční sítě. V majetku ČEZ Distribuce, a. s., se na Vámi uvedeném zájmovém území nachází nebo ochranným pásmem zasahuje zařízení technické infrastruktury:

	zařízení technické infrastruktury
Nadzemní nebo podzemní	

Energetické zařízení (mimo nadzemních sítí NN), zařízení sítě pro elektronickou komunikaci a zařízení technické infrastruktury je chráněno ochranným pásmem podle § 46 zákona č. 458/2000 Sb., o podmínkách podnikání a o výkonu státní správy v energetických odvětvích a o změně některých zákonů (energetický zákon), ve znění pozdějších předpisů. Přibližný průběh tras energetických zařízení, sítě pro elektronickou komunikaci (v trase kabelového vedení může být uloženo několik kabelů energetických i komunikačních) a tras zařízení technické infrastruktury zasíláme v příloze tohoto dopisu.

V případě existence **podzemních** energetických zařízení, sítě pro elektronickou komunikaci nebo zařízení technické infrastruktury je povinností stavebníka alespoň 14 dní před započatím zemních prací požádat telefonicky na 800 850 860 nebo e-mailem na info@cezdistribuce.cz o tzv. **vytyčení trasy podzemního zařízení**, sítě pro elektronickou komunikaci nebo zařízení technické infrastruktury. O vytyčení lze požádat pouze na základě vydaného sdělení o existenci energetického zařízení, sítě pro elektronickou komunikaci nebo zařízení technické infrastruktury, a to (mimo havárií) nejpozději 30 dní před koncem jeho platnosti.

Dojde-li k obnažení podzemního vedení nebo k poškození energetického zařízení, sítě pro elektronickou komunikaci nebo zařízení se sítí pro elektronickou komunikaci související nebo zařízení technické infrastruktury ve vlastnictví ČEZ Distribuce, a. s., nahláste nám prosím tuto skutečnost bezodkladně jako poruchu na bezplatnou linku 800 850 860.

Pokud uvažovaná **akce nebo činnost zasáhne do ochranného pásma** nadzemních vedení, trafostanic nebo sítě pro elektronickou komunikaci, popř. bude po vytyčení zjištěno, že zasahuje do ochranného pásma podzemních energetických zařízení nebo zařízení pro elektronickou komunikaci, je nutné písemně požádat společnost ČEZ Distribuce, a. s., o souhlas s činností v ochranném pásmu (formulář je k dispozici na www.cezdistribuce.cz v části Formuláře / Činnosti v ochranných pásmech, kontaktní údaje pro podání Vaší žádosti naleznete v zápatí). Jestliže uvažovaná akce vyvolá potřebu dílčí změny trasy vedení nebo přemístění některých prvků energetického zařízení nebo sítě pro elektronickou komunikaci včetně souvisejícího zařízení, je nutné včas společnost ČEZ Distribuce, a. s., požádat o přeložku zařízení podle § 47 energetického zákona.

Zároveň Vás upozorňujeme, že v zájmovém území se může nacházet taktéž energetické zařízení, síť pro elektronickou komunikaci nebo zařízení technické infrastruktury, které není v majetku společnosti ČEZ Distribuce, a. s.

V souvislosti s výše uvedeným si Vás dovoluujeme upozornit, že uvedené sdělení včetně jeho příloh obsahuje skutečnosti tvořící obchodní tajemství společnosti ČEZ Distribuce, a. s. Poskytnuté informace jsou dále také důvěrnými informacemi a obchodně citlivými informacemi společnosti ČEZ Distribuce, a. s. Z výše uvedených důvodů si Vás proto společnost ČEZ Distribuce, a. s., dovoluje upozornit, že s poskytnutými informacemi je potřeba nakládat dle platných právních předpisů, v opačném případě se vystavujete postihu ve smyslu platné právní úpravy. V této souvislosti si Vás dále dovoluujeme upozornit, že požadované informace nesmí být předány, sděleny, využity, zpřístupněny, či jiným způsobem postoupeny na jakoukoli třetí osobu bez předchozího prokazatelného souhlasu společnosti ČEZ Distribuce, a. s. Informace o existenci energetického zařízení, sítě pro elektronickou komunikaci a zařízení technické infrastruktury mohou být využity pouze pro účel, pro který byly vyžádány.

S pozdravem

ČEZ Distribuce, a. s.

Děčín, Děčín IV-Podmokly
Teplická 874/8
PSČ 405 02
IČ: 24729035

Přílohy

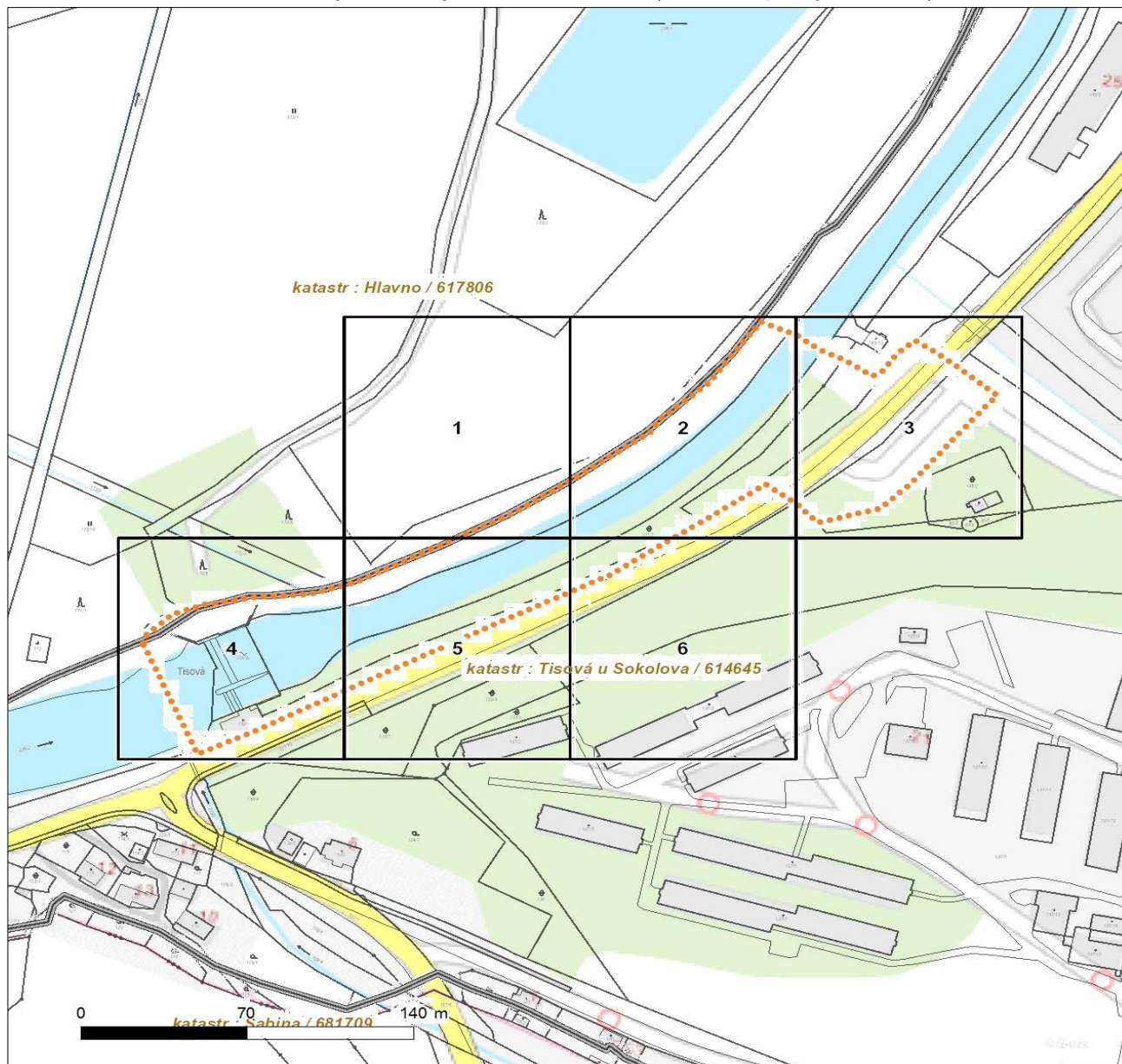
1. Situační výkres zájmového území
2. Podmínky pro provádění činností v ochranných pásmech energetických zařízení, sítě pro elektronickou komunikaci a zařízení technické infrastruktury



Platí pouze se sdělením číslo 0101429180.

Zakreslené polohy zařízení v příloze jsou pouze informativní.

Situační výkres zájmového území (klad mapových listů)



Není-li zobrazena katastrální mapa, zadejte žádost znovu. Katastrální mapa je generována prostřednictvím externí WMS služby, jejíž provoz nezajišťuje společnost ČEZ Distribuce, a. s.

LEGENDA


Podzemní vedení NN do 1 kV	(TS) Stanice do 52 kV - stožárová	Nadzemní síť pro elektronickou komunikaci
Nadzemní vedení NN do 1 kV	(TS) Stanice do 52 kV - zděná	Podzemní síť pro elektronickou komunikaci
Podzemní vedení VN do 35 kV	(TR) Transformovna (nad 52 kV)	HDPE trubka
Nadzemní vedení VN do 35 kV	Probíhající investice ČEZ Distribuce	Souběhy sítí pro elektronickou komunikaci s energetickými sítěmi:
Podzemní vedení VVN 110 kV	(TS) Stanice ČEZ Distribuce ve výstavbě	Souběh s podzemním vedením NN do 1 kV
Nadzemní vedení VVN 110 kV	Zařízení ČEZ Distribuce ve výstavbě	Souběh s nadzemním vedením NN do 1 kV
NN přívod odběratele	Hranice katastrálního území	Souběh s podzemním vedením VN do 35 kV
Zařízení technické infrastruktury		Souběh s nadzemním vedením VN do 35 kV
Cizí energetické vedení		Souběh s podzemním vedením VVN 110 kV
Zájmové území		Souběh s nadzemním vedením VVN 110 kV



Platí pouze se sdělením číslo 0101429180.

Zakreslené polohy zařízení v příloze jsou pouze informativní.

Situační výkres - list 1



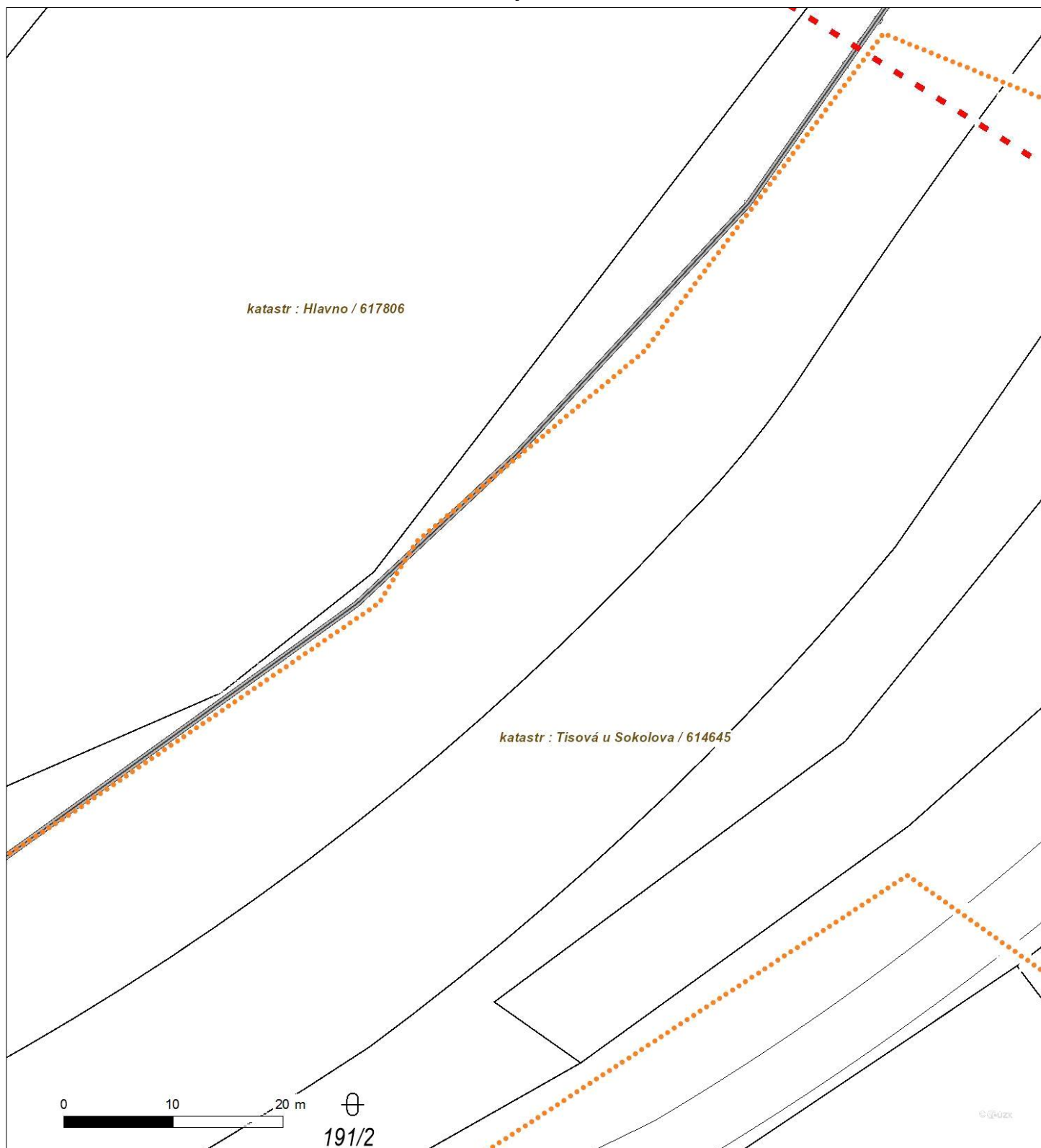
Není-li zobrazena katastrální mapa, zadejte žádost znovu. Katastrální mapa je generována prostřednictvím externí WMS služby, jejíž provoz nezajišťuje společnost ČEZ Distribuce, a. s.



Platí pouze se sdělením číslo 0101429180.

Zakreslené polohy zařízení v příloze jsou pouze informativní.

Situační výkres - list 2



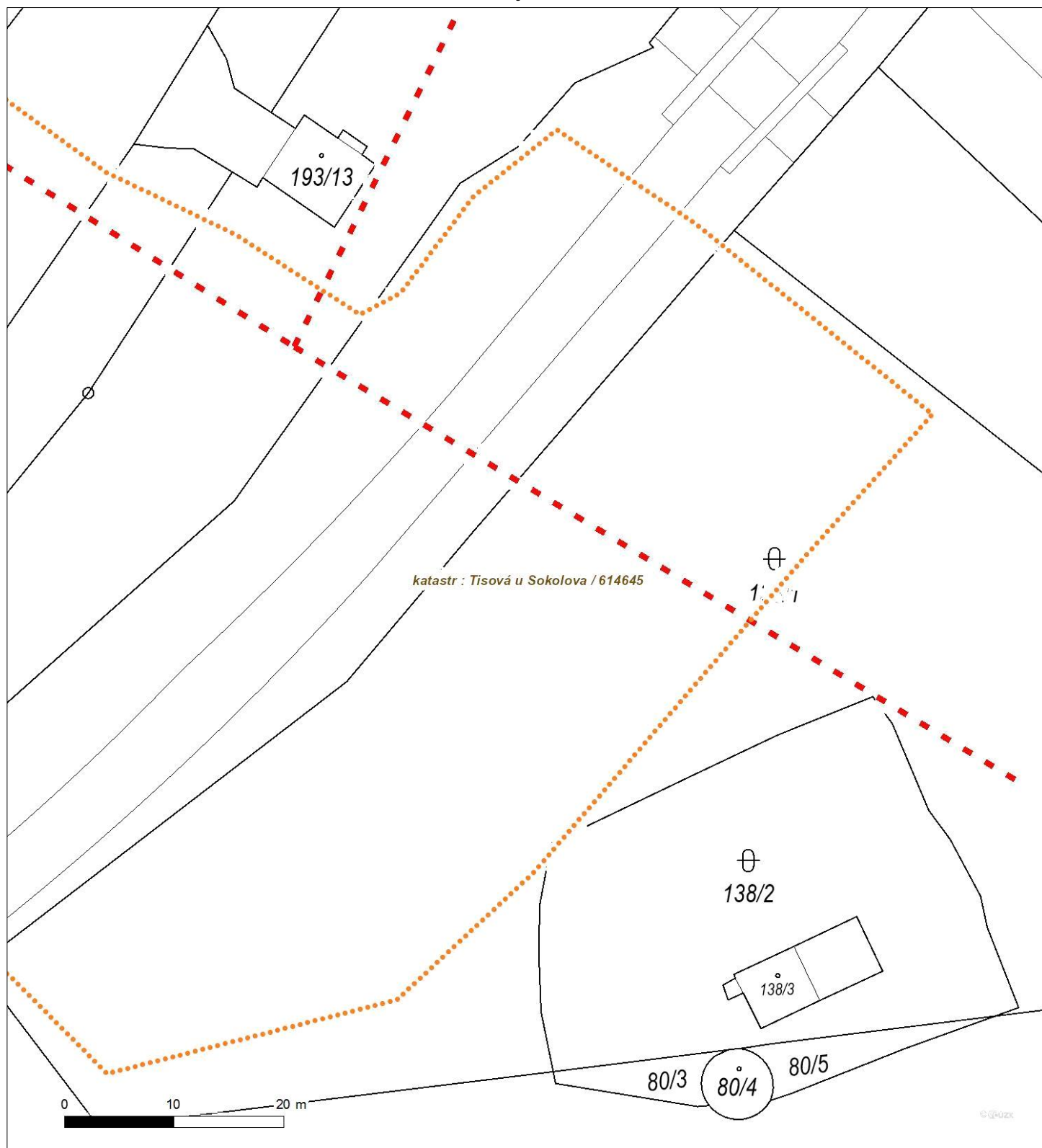
Není-li zobrazena katastrální mapa, zadejte žádost znovu. Katastrální mapa je generována prostřednictvím externí WMS služby, jejíž provoz nezajišťuje společnost ČEZ Distribuce, a. s.



Platí pouze se sdělením číslo 0101429180.

Zakreslené polohy zařízení v příloze jsou pouze informativní.

Situační výkres - list 3



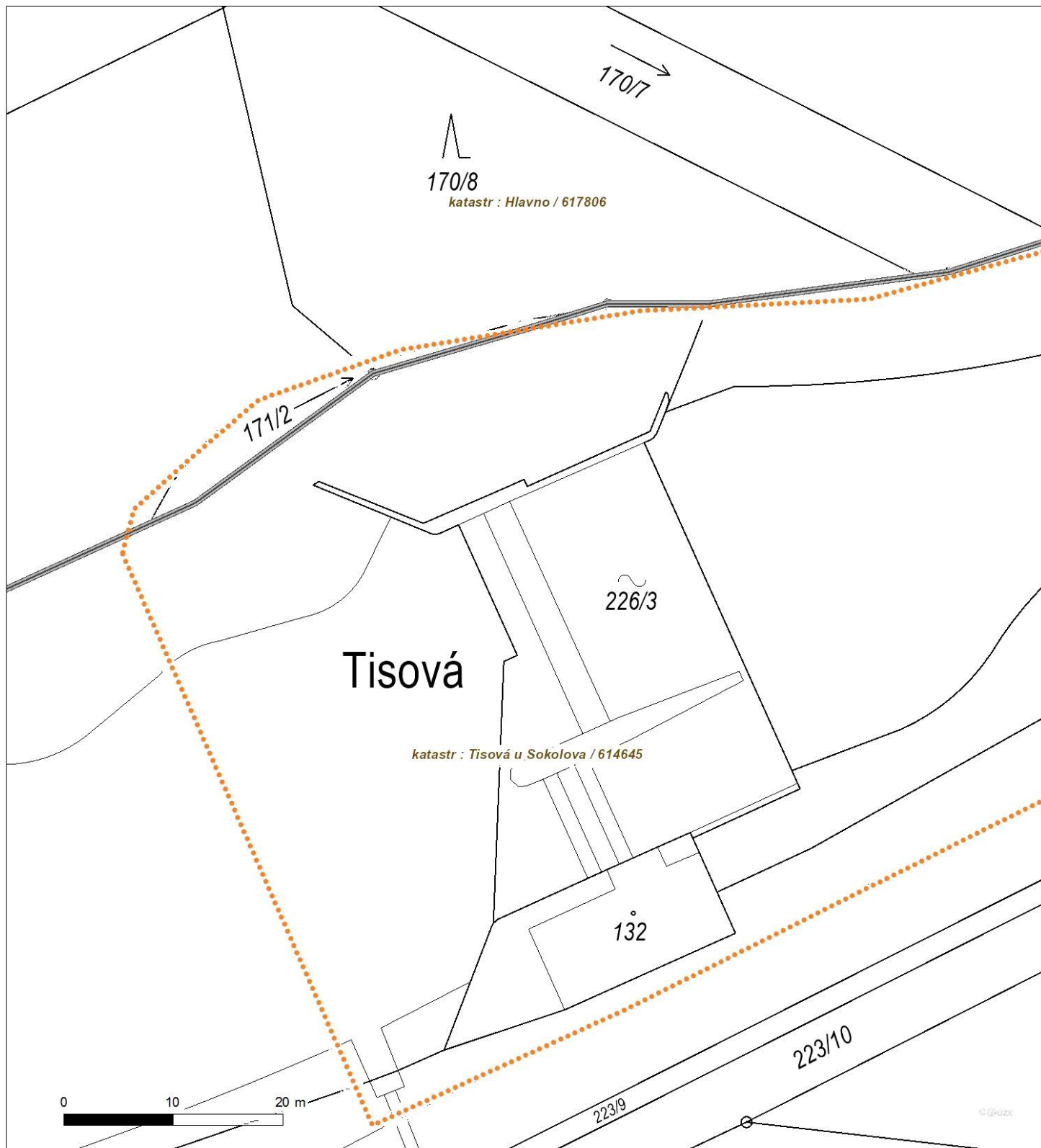
Není-li zobrazena katastrální mapa, zadejte žádost znovu. Katastrální mapa je generována prostřednictvím externí WMS služby, jejíž provoz nezajišťuje společnost ČEZ Distribuce, a. s.



Platí pouze se sdělením číslo 0101429180.

Zakreslené polohy zařízení v příloze jsou pouze informativní.

Situační výkres - list 4



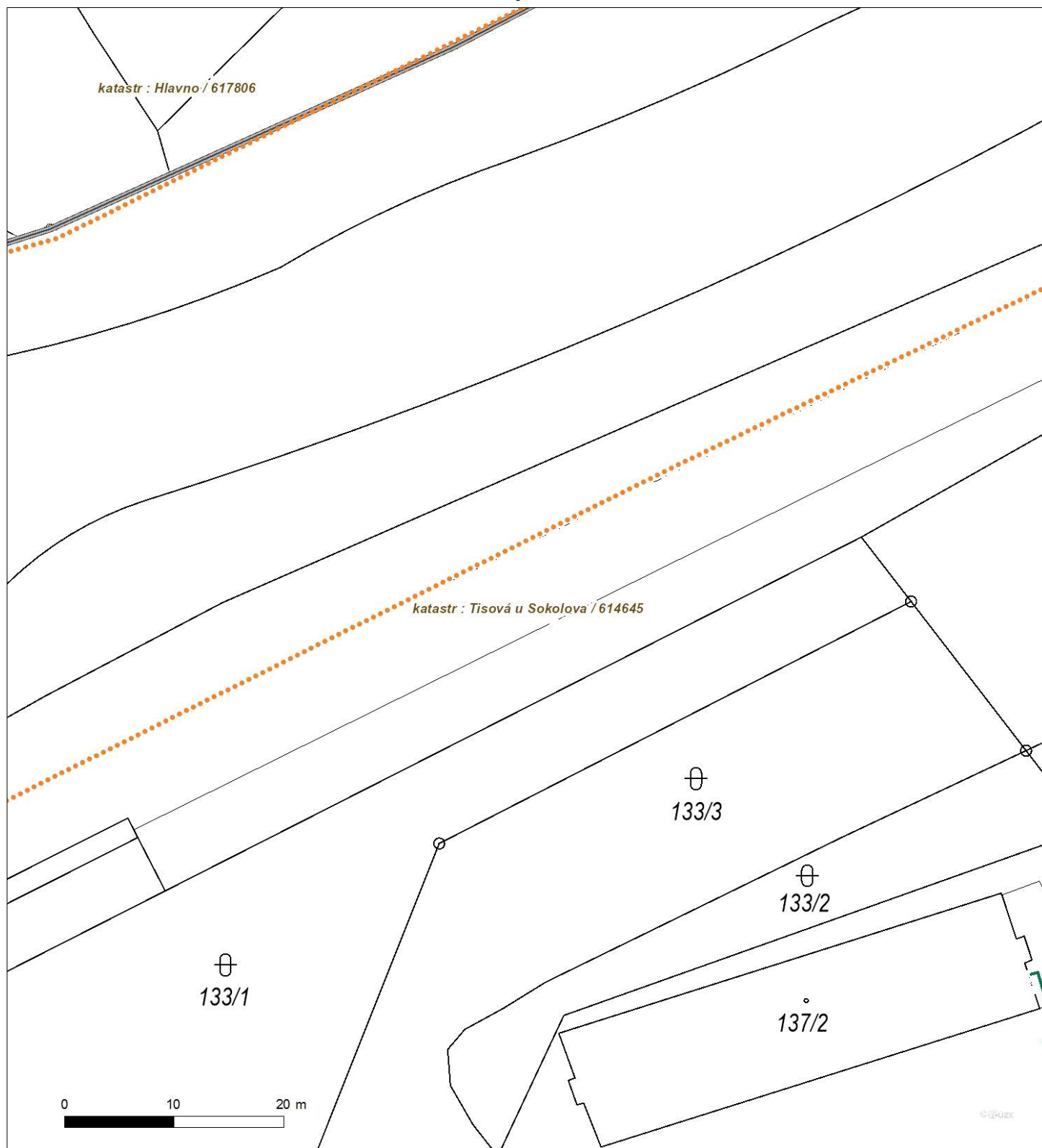
Není-li zobrazena katastrální mapa, zadejte žádost znovu. Katastrální mapa je generována prostřednictvím externí WMS služby, jejíž provoz nezajišťuje společnost ČEZ Distribuce, a. s.



Platí pouze se sdělením číslo 0101429180.

Zakreslené polohy zařízení v příloze jsou pouze informativní.

Situační výkres - list 5



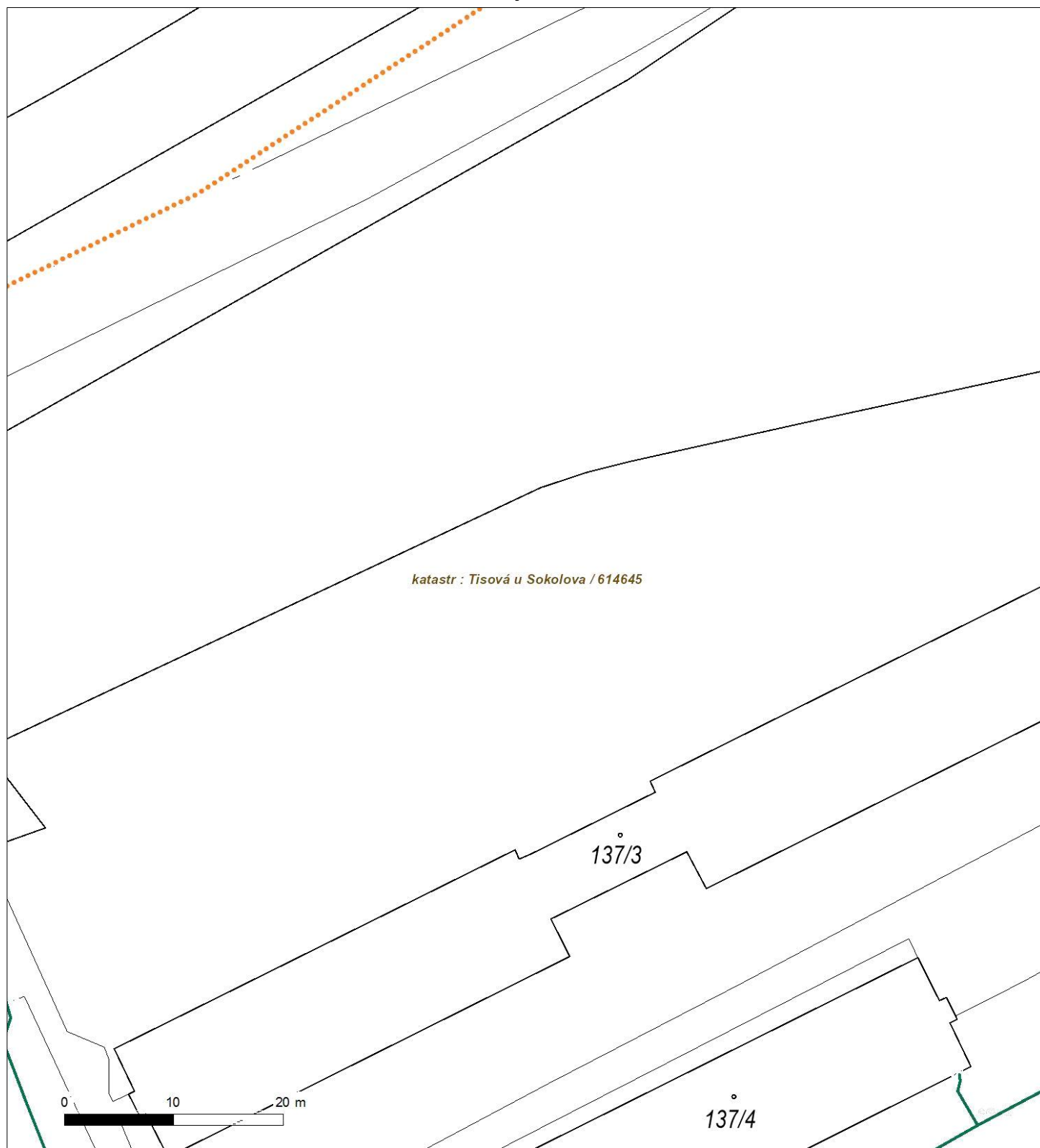
Není-li zobrazena katastrální mapa, zadejte žádost znovu. Katastrální mapa je generována prostřednictvím externí WMS služby, jejíž provoz nezajišťuje společnost ČEZ Distribuce, a. s.



Platí pouze se sdělením číslo 0101429180.

Zakreslené polohy zařízení v příloze jsou pouze informativní.

Situační výkres - list 6



Není-li zobrazena katastrální mapa, zadejte žádost znovu. Katastrální mapa je generována prostřednictvím externí WMS služby, jejíž provoz nezajišťuje společnost ČEZ Distribuce, a. s.

PODMÍNKY PRO PROVÁDĚNÍ ČINNOSTÍ V OCHRANNÝCH PÁSMECH PODZEMNÍCH VEDENÍ

Ochranné pásmo podzemních vedení elektrizační soustavy do 110 kV vč. a vedení řídicí, měřicí a zabezpečovací techniky je stanoveno v § 46 odst. 5 zákona č. 458/2000 Sb., o podmínkách podnikání a o výkonu státní správy v energetických odvětvích a o změně některých zákonů (energetický zákon), ve znění pozdějších předpisů, a činí 1 metr po obou stranách krajního kabelu (energetického nebo pro elektronickou komunikaci) kabelové trasy, nad 110 kV činí 3 metry po obou stranách krajního kabelu.

V ochranném pásmu podzemního vedení je podle § 46 odst. 8 a 10 energetického zákona zakázáno:

- a) zřizovat bez souhlasu vlastníka těchto zařízení stavby či umisťovat konstrukce a jiná podobná zařízení, jakož i uskladňovat hořlavé a výbušné látky,
- b) provádět bez souhlasu vlastníka zemní práce,
- c) provádět činnosti, které by mohly ohrozit spolehlivost a bezpečnost provozu těchto zařízení nebo ohrozit život, zdraví či majetek osob,
- d) provádět činnosti, které by znemožňovaly nebo podstatně znesnadňovaly přístup k těmto zařízením,
- e) vysazovat trvalé porosty a přejíždět vedení mechanismy o celkové hmotnosti nad 6 tun.

Pokud stavba nebo stavební činnost zasahuje do ochranného pásma podzemního vedení, je třeba požádat o písemný souhlas vlastníka nebo provozovatele tohoto zařízení na základě § 46 odst. 8 a 11 energetického zákona.

V ochranných pásmech podzemních energetických vedení a sítí pro elektronickou komunikaci je třeba dále dodržovat následující podmínky:

1. Dodavatel prací musí před zahájením prací zajistit vytýčení podzemního zařízení a prokazatelně seznámit pracovníky, jichž se to týká, s jejich polohou a upozornit na odchylky od výkresové dokumentace.
2. Výkopové práce do vzdálenosti 1 metr od osy (krajního) kabelu musí být prováděny ručně.
3. Zemní práce musí být prováděny v souladu s ČSN 73 6133 Návrh a provádění zemního tělesa pozemních komunikací a při zemních pracích musí být dodrženo Nařízení vlády č. 591/2006 Sb., bližších minimálních požadavcích na bezpečnost a ochranu zdraví při práci na staveništích.
4. Místa křížení a souběhy ostatních zařízení a staveb se zařízeními energetickými, komunikačními sítěmi pro elektronickou komunikaci nebo zařízeními technické infrastruktury musí být vyprojektovány a provedeny v souladu s platnými normami a předpisy, zejména s ČSN 33 2000-5-52, ČSN EN 50110-1, ČSN EN 50341-1, ČSN EN 50423-3, ČSN 73 6005 a PNE 33 0000-6, PNE 33 3301, PNE 34 1050.
5. Dodavatel prací musí oznámit příslušnému provozovateli distribuční soustavy zahájení prací minimálně 3 pracovní dny předem.
6. Při potřebě přejíždění trasy podzemních vedení nebo podzemních zařízení vozidly nebo mechanismy je třeba po dohodě s vlastníkem provést dodatečnou ochranu proti mechanickému poškození.
7. Manipulovat s obnaženými kabely pod napětím je možné pouze se souhlasem vlastníka. Odkryté zařízení sítě pro elektronickou komunikaci včetně ochranné trubky (HDPE apod.) musí být řádně zabezpečeno při práci i proti poškození nepovolanou osobou.
8. Před záhozem kabelové trasy musí být zástupce vlastníka kabelu / ochranné trubky vyzván ke kontrole uložení. Pokud tato organizace provádějící zemní práce neprovede, vyhrazuje si provozovatel distribuční soustavy právo nechat inkriminované místo znovu odkryt.
9. Při záhozu musí být zemina pod kabely řádně udusána, kabely zapískovány a provedeno krytí proti mechanickému poškození. Podkopané kabely sítě elektronické komunikace budou podloženy ve vzdálenosti 1,5 m a zemina pod podložním musí být řádně upěchována. Pro zavěšení kabelu nebude použito sousedních kabelů nebo potrubí. Kabelové spojky budou uloženy vodorovně na můstku. Při práci s vysazováním a podkládáním kabelů stavebník včas vyzve k přítomnosti pracovníka pověřeného společností ČEZ Distribuce, a. s.
10. Bez předchozího souhlasu je zakázáno snižovat nebo zvyšovat vrstvu zeminy nad kabelem.
11. Každé poškození zařízení provozovatele distribuční soustavy musí být okamžitě nahlášeno na bezplatnou linku ČEZ Distribuce 800 850 860, která je Vám k dispozici 24 hodin denně, 7 dní v týdnu.
12. Ukončení stavby musí být neprodleně ohlášeno příslušnému provoznímu útvaru.
13. **Po dokončení stavby provozovatel distribuční soustavy nesouhlasí s vyhlášením ochranného pásma nových rozvodů, které jsou budovány, protože se již jedná o práce v ochranném pásmu zařízení provozovatele distribuční soustavy. Případné opravy nebo rekonstrukce na svém zařízení nebude provozovatel distribuční soustavy provádět na výjimku z ochranného pásma nebo na základě souhlasu s činností v tomto pásmu.**

Případné nedodržení uvedených podmínek bude řešeno příslušným stavebním úřadem nebo nahlášeno Energetickému regulačnímu úřadu jako správní delikt ve smyslu příslušného ustanovení energetického zákona spočívající v porušení zákazu provádět činnosti v ochranných pásmech dle § 46 uvedeného zákona.



PODMÍNKY PRO PROVÁDĚNÍ ČINNOSTÍ V OCHRANNÝCH PÁSMECH NADZEMNÍCH VEDENÍ

Ochranné pásmo nadzemního vedení distribuční soustavy podle § 46 odst. 3 zákona č. 458/2000 Sb., o podmínkách podnikání a o výkonu státní správy v energetických odvětvích a o změně některých zákonů (energetický zákon), je souvislý prostor vymezený svislými rovinami vedeními po obou stranách vedení ve vodorovné vzdálenosti měřené kolmo na vedení, které činí od krajního vodiče vedení na obě jeho strany:

- a) u napětí nad 1 kV a do 35 kV včetně
 - pro vodiče bez izolace 7 metrů (resp. 10 metrů u zařízení postaveného do 31. 12. 1994, vyjma lesních průseků, kde rozsah ochranného pásma i do uvedeného data činí 7 metrů),
 - pro vodiče s izolací základní 2 metry,
 - pro závěsná kabelová vedení 1 metr;
- b) u napětí nad 35 kV do 110 kV včetně
 - pro vodiče bez izolace 12 metrů (resp. 15 metrů u zařízení postaveného do 31. 12. 1994),
 - pro vodiče s izolací základní 5 metrů;
- c) u zařízení sítě pro elektronickou komunikaci 1 metr od krajního vedení.

Poznámka: Nadzemní vedení nízkého napětí (do 1 kV) není chráněno ochranným pásmem. Při činnostech prováděných v jeho blízkosti (práce v blízkosti) je nutné dodržet vzdálenosti dané ČSN EN 50110-1.

V ochranném pásmu nadzemního vedení je podle § 46 odst. 8 a 9 energetického zákona zakázáno:

1. zřizovat bez souhlasu vlastníka těchto zařízení stavby či umisťovat konstrukce a jiná podobná zařízení, jakož i uskladňovat hořlavé a výbušné látky,
2. provádět bez souhlasu vlastníka zemní práce,
3. provádět činnosti, které by mohly ohrozit spolehlivost a bezpečnost provozu těchto zařízení nebo ohrozit život, zdraví či majetek osob,
4. provádět činnosti, které by znemožňovaly nebo podstatně znesnadňovaly přístup k těmto zařízením,
5. vysazovat chmelnice a nechávat růst porosty nad výšku 3 metry.

Pokud stavba nebo stavební činnost zasahuje do ochranného pásma nadzemního vedení, je třeba požádat o písemný souhlas vlastníka nebo provozovatele tohoto zařízení na základě § 46 odst. 8 a 11 energetického zákona.

V ochranných pásmech nadzemních energetických vedení a sítí pro elektronickou komunikaci je třeba dále dodržovat následující podmínky:

1. Při pohybu nebo pracích v blízkosti elektrického vedení se nesmí osoby, předměty, prostředky nemající povahu jeřábu přiblížit k živým částem vodičů vysokého napětí blíže než 2 metry a u vodičů velmi vysokého napětí blíže než 3 metry (dle PNE 330000-6), pokud není větší vzdálenost stanovena v jiném předpisu (např. ČSN ISO 12480-1).
2. Jeřáby a jim podobná zařízení musí být umístěny tak, aby v kterékoli poloze byly všechny jejich části mimo ochranné pásmo vedení, a musí být zamezeno vyvrstvení lana.
3. Je zakázáno stavět budovy nebo jiné objekty v ochranných pásmech nadzemních vedení vysokého napětí.
4. Je zakázáno, provádět veškeré pozemní práce, při kterých by byla narušena stabilita podpěrných bodů (sloupů nebo stožárů).
5. Je zakázáno upevňovat antény, reklamy, ukazatele apod. pod, přes nebo přímo na stožáry elektrického vedení.
6. Dodavatel prací musí prokazatelně seznámit své pracovníky, jichž se to týká s ČSN EN 50110-1.
7. Pokud není možné dodržet body č. 1 až 4, je možné požádat příslušný provozní útvar provozovatele distribuční soustavy o další řešení (zajištění odborného dohledu pracovníka s elektrotechnickou kvalifikací dle Vyhlášky č. 50/1978 Sb., vypnutí a zajištění zařízení, zaizolování živých částí apod.), pokud nejsou tyto podmínky již součástí jiného vyjádření ke konkrétní stavbě.
8. V případě požadavku na vypnutí zařízení po nezbytnou dobu provádění prací je nutné požádat minimálně 2 měsíce před požadovaným termínem. V případě vedení nízkého napětí je možné též požádat o zaizolování části vedení.
9. Stavba bude situována tak, aby každá její část včetně dočasných zařízení byla vzdálena nejméně 1,5 m od osy nadzemního zařízení pro elektronickou komunikaci.
10. Do vzdálenosti 1,5 metru od osy nadzemního zařízení pro elektronickou komunikaci nebudou používány mechanismy ohrožující provoz zařízení, skladování materiál, zemina, prováděny postřiky nebo jiná činnost, která by mohla ohrozit provoz zařízení nebo jiného zařízení souvisejícího s nadzemní sítí pro elektronickou komunikaci.

Případné nedodržení uvedených podmínek bude řešeno příslušným stavebním úřadem nebo nahlášeno Energetickému regulačnímu úřadu jako správní delikt ve smyslu příslušného ustanovení energetického zákona, spočívající v porušení zákazu provádět činnosti v ochranných pásmech dle § 46 uvedeného zákona.



PODMÍNKY PRO PROVÁDĚNÍ ČINNOSTÍ V OCHRANNÝCH PÁSMECH ELEKTRICKÝCH STANIC

Ochranné pásmo elektrické stanice je stanoveno v § 46 odst. 6 zákona č. 458/2000 Sb., o podmínkách podnikání a o výkonu státní správy v energetických odvětvích a o změně některých zákonů (energetický zákon), a je vymezeno svislými rovinami vedenými ve vodorovné vzdálenosti:

- a) u venkovních elektrických stanic a dále stanic s napětím větším než 52 kV v budovách 20 metrů vně od oplocení nebo v případě, že stanice není oplocena, 20 metrů od vnějšího líce obvodového zdiva,
- b) u stožárových elektrických stanic a věžových stanic s venkovním přívodem s převodem napětí z úrovně nad 1 kV a menší než 52 kV na úroveň nízkého napětí 7 m od vnější hrany půdorysu stanice ve všech směrech,
- c) u kompaktních a zděných el. stanic s převodem napětí z úrovně nad 1 kV a menší než 52 kV na úroveň nízkého napětí 2 metry od vnějšího pláště stanice ve všech směrech,
- d) u vestavěných el. stanic 1 metr vně od obestavění.

V ochranném pásmu elektrické stanice je podle § 46 odst. 8 a 10 energetického zákona zakázáno:

- 1. zřizovat bez souhlasu vlastníka těchto zařízení stavby či umisťovat konstrukce a jiná podobná zařízení, jakož i uskladňovat hořlavé a výbušné látky,
- 2. provádět bez souhlasu vlastníka zemní práce,
- 3. provádět činnosti, které by mohly ohrozit spolehlivost a bezpečnost provozu těchto zařízení nebo ohrozit život, zdraví či majetek osob,
- 4. provádět činnosti, které by znemožňovaly nebo podstatně znesnadňovaly přístup k těmto zařízením.

Pokud stavba nebo stavební činnost zasahuje do ochranného pásma elektrické stanice, je třeba požádat o písemný souhlas vlastníka nebo provozovatele tohoto zařízení na základě § 46 odst. 8 a 11 energetického zákona.

V ochranném pásmu elektrické stanice je dále zakázáno provádět činnosti, které by mohly mít za následek ohrožení bezpečnosti a spolehlivosti provozu stanice nebo zmenšující či podstatně znesnadňující její obsluhu a údržbu a to zejména:

- 5. provádět výkopové práce ohrožující zaústění podzemních vedení vysokého a nízkého napětí nebo stabilitu stavební části el. stanice (viz podmínky pro činnosti v ochranných pásmech podzemního vedení),
- 6. skladovat či umisťovat předměty bránící přístupu do elektrické stanice nebo k rozvaděčům vysokého nebo nízkého napětí,
- 7. umisťovat antény, reklamy, ukazatele apod.,
- 8. zřizovat oplocení, které by znemožnilo obsluhu el. stanice.

Případné nedodržení uvedených podmínek bude řešeno příslušným stavebním úřadem nebo nahlášeno Energetickému regulačnímu úřadu jako správní delikt ve smyslu příslušného ustanovení energetického zákona spočívající v porušení zákazu provádět činnosti v ochranných pásmech dle § 46 uvedeného zákona.



PODMÍNKY PRO PROVÁDĚNÍ ČINNOSTÍ V OCHRANNÝCH PÁSMECH NEBO BEZPROSTŘEDNÍ BLÍZKOSTI ZAŘÍZENÍ TECHNICKÉ INFRASTRUKTURY

Ochranné pásmo zařízení technické infrastruktury činí 1 metr po obou stranách od potrubí nebo kabelu.

V ochranném pásmu zařízení technické infrastruktury je zakázáno bez souhlasu společnosti ČEZ Distribuce, a. s., provádět činnosti, které by mohly ohrozit vodárenské, plynárenské, kanalizační nebo jiné zařízení technické infrastruktury, jejich spolehlivost a bezpečnost provozu. Při provádění veškerých činností v ochranném pásmu i mimo ně nesmí dojít k poškození těchto zařízení.

V projektech v bezprostřední blízkosti zařízení technické infrastruktury je nutno dodržet vzájemné vzdálenosti inženýrských sítí dle ČSN 73 6005.



PODMÍNKY PRO PROVÁDĚNÍ ČINNOSTÍ V OCHRANNÝCH PÁSMECH NADZEMNÍCH VEDENÍ

Ochranné pásmo nadzemního vedení distribuční soustavy podle § 46 odst. 3 zákona č. 458/2000 Sb., o podmínkách podnikání a o výkonu státní správy v energetických odvětvích a o změně některých zákonů (energetický zákon), je souvislý prostor vymezený svislými rovinami vedenými po obou stranách vedení ve vodorovné vzdálenosti měřené kolmo na vedení, které činí od krajního vodiče vedení na obě jeho strany:

- a) u napětí nad 1 kV a do 35 kV včetně
 - pro vodiče bez izolace 7 metrů (resp. 10 metrů u zařízení postaveného do 31. 12. 1994, vyjma lesních průseků, kde rozsah ochranného pásma i do uvedeného data činí 7 metrů),
 - pro vodiče s izolací základní 2 metry,
 - pro závěsná kabelová vedení 1 metr;
- b) u napětí nad 35 kV do 110 kV včetně
 - pro vodiče bez izolace 12 metrů (resp. 15 metrů u zařízení postaveného do 31. 12. 1994),
 - pro vodiče s izolací základní 5 metrů;
- c) u zařízení vlastní telekomunikační sítě držitele licence 1 metr od krajního vedení.

Poznámka: Nadzemní vedení nízkého napětí (do 1 kV) není chráněno ochranným pásmem. Při činnostech prováděných v jeho blízkosti (práce v blízkosti) je nutné dodržet vzdálenosti dané ČSN EN 50110-1.

V ochranném pásmu nadzemního vedení je podle § 46 odst. 8 a 9 energetického zákona zakázáno:

1. zřizovat bez souhlasu vlastníka těchto zařízení stavby či umisťovat konstrukce a jiná podobná zařízení, jakož i uskláňovat hořlavé a výbušné látky,
2. provádět bez souhlasu vlastníka zemní práce,
3. provádět činnosti, které by mohly ohrozit spolehlivost a bezpečnost provozu těchto zařízení nebo ohrozit život, zdraví či majetek osob,
4. provádět činnosti, které by znemožňovaly nebo podstatně znesnadňovaly přístup k těmto zařízením,
5. vysazovat chmelnice a nechávat růst porosty nad výšku 3 metry.

Pokud stavba nebo stavební činnost zasahuje do ochranného pásma nadzemního vedení, je třeba požádat o písemný souhlas vlastníka nebo provozovatele tohoto zařízení na základě § 46 odst. 8 a 11 energetického zákona.

V ochranných pásmech nadzemních energetických vedení a sítí pro elektronickou komunikaci je třeba dále dodržovat následující podmínky:

1. Při pohybu nebo pracích v blízkosti elektrického vedení se nesmí osoby, předměty, prostředky nemající povahu jeřábu přiblížit k živým částem vodičů vysokého napětí blíže než 2 metry a u vodičů velmi vysokého napětí blíže než 3 metry (dle PNE 330000-6), pokud není větší vzdálenost stanovena v jiném předpisu (např. ČSN ISO 12480-1).
2. Jeřáby a jim podobná zařízení musí být umístěny tak, aby v kterékoli poloze byly všechny jejich části mimo ochranné pásmo vedení, a musí být zamezeno vyvrstvení lana.
3. Je zakázáno stavět budovy nebo jiné objekty v ochranných pásmech nadzemních vedení vysokého napětí.
4. Je zakázáno, provádět veškeré pozemní práce, při kterých by byla narušena stabilita podpěrných bodů (sloupů nebo stožárů).
5. Je zakázáno upevňovat antény, reklamy, ukazatele apod. pod, přes nebo přímo na stožáry elektrického vedení.
6. Dodavatel prací musí prokazatelně seznámit své pracovníky, jichž se to týká, s ČSN EN 50110-1.
7. Pokud není možné dodržet body č. 1 až 4, je možné požádat příslušný provozní útvar provozovatele distribuční soustavy o další řešení (zajištění odborného dohledu pracovníka s elektrotechnickou kvalifikací dle Vyhlášky č. 50/1978 Sb., vypnutí a zajištění zařízení, zaizolování živých částí apod.), pokud nejsou tyto podmínky již součástí jiného vyjádření ke konkrétní stavbě.
8. V případě požadavku na vypnutí zařízení po nezbytnou dobu provádění prací je nutné požádat minimálně 2 měsíce před požadovaným termínem. V případě vedení nízkého napětí je možné též požádat o zaizolování části vedení.
9. Stavba bude situována tak, aby každá její část včetně dočasných zařízení byla vzdálena nejméně 1,5 metru od osy nadzemního zařízení pro elektronickou komunikaci.
10. Do vzdálenosti 1,5 metru od osy nadzemního zařízení pro elektronickou komunikaci nebudou používány mechanismy ohrožující provoz zařízení, skladování materiál, zemina, prováděny postřiky nebo jiná činnost, která by mohla ohrozit provoz zařízení nebo jiného zařízení souvisejícího s nadzemní sítí pro elektronickou komunikaci.

Případné nedodržení uvedených podmínek bude řešeno příslušným stavebním úřadem nebo nahlášeno Energetickému regulačnímu úřadu jako správní delikt ve smyslu příslušného ustanovení energetického zákona, spočívající v porušení zákazu provádět činnosti v ochranných pásmech dle § 46 uvedeného zákona.

Pozn.: Uvedené právní i technické normy jsou uvažovány v platném znění.

HG partner s.r.o.
Smetanova 200
250 82 Úvaly

VÁŠ DOPIS ZNAČKY / ZE DNE
19.4.2021

NAŠE ZNAČKA
1114987452

VYŘIZUJE / LINKA
Ullwer / 800 850 860

MÍSTO ODESŁÁNÍ / DNE
Cheb 17.5.2021

Souhlas s umístěním stavby a s prováděním činností v ochranném pásmu zařízení distribuční soustavy

Dovolte nám, abychom reagovali na Vaši žádost, ve které nás žádáte o vydání stanoviska ke stavbě a provádění souvisejících činností v ochranném pásmu elektrického zařízení v našem majetku.

ČEZ Distribuce, a.s., vlastník distribuční soustavy ve smyslu § 2 zákona č.458/2000 Sb. uděluje souhlas v souladu s ustanovením § 46, zákona č. 458/2000 Sb. v platném znění, se stavbou **"Jez Černý Mlýn ř. km 209,162 – 209,362 – oprava spárování dlažeb v podjezí"** v ochranném pásmu nadzemního vedení VN dle předložené projektové dokumentace za splnění následujících podmínek:

1. Budou důsledně respektována ochranná pásma vyplývající ze zákona č. 458/2000 Sb. a dřívějších právních předpisů. Dále je nutné postupovat podle „Podmínek pro provádění činností v ochranných pásmech nadzemních vedení“, viz příloha tohoto dopisu.
2. Ochranné pásmo stávajícího nadzemního vedení je souvislý prostor vymezený svislými rovinami vedenými po obou stranách vedení ve vodorovné vzdálenosti změřené kolmo na vedení, která činní od krajního vodiče vedení na obě strany u stávající distribuční soustavy VN 7 metrů (resp. 10 m metrů u zařízení postaveného do 31. 12. 1994), pro vodiče s izolací základní 2 m. Od příhradových stožárů a opěrných bodů bude stavba vzdálena min. 5,5 m ve všech směrech. V místě křížení a souběhu stavby s distribuční soustavou bude výška vodičů nad stavbou min. 6 m. Zvýšená bezpečnost bude provedena, podle PNE 3333 01 ed. 3. pokud to technické podmínky vyžadují. V případě zjištění, že není možné provést stavbu z důvodu výše uvedených vzdáleností, je nutné kontaktovat společnost ČEZ Distribuce, a.s., oddělení Správa energetického majetku a dohodnout další postup.
3. Umístěním stavby nesmí dojít ke ztížení přístupu pracovníků ČEZ Distribuce, a.s. a pracovníků pověřených firm k zařízení v majetku ČEZ Distribuce, a.s.
4. S ohledem k provádění prací a umístěním stavby v ochranném pásmu upozorňujeme na možnost nebezpečných vlivů od elektrického zařízení. Opatření proti těmto vlivům je na straně zhotovitele výše uvedené stavby. ČEZ Distribuce, a.s. nepřevzme žádnou zodpovědnost za případné škody, které vzniknou stavebníkovi následkem poruchy nebo havárie elektrického zařízení za nepředvídaných okolností nebo nedodržením uvedených podmínek.
5. Při realizaci stavby nesmí dojít v žádném případě k nebezpečnému přiblížení osob, věcí, zařízení nebo mechanismů a strojů k živým částem pod napětím, tj. musí být dodržena minimální vzdálenost 2 m od vodičů vn a 3 m od vodičů vvn (dle PNE 330000-6), pokud není větší vzdálenost stanovena v jiném předpisu (např. ČSN ISO 12480-1). V případě, že nebude možné tuto vzdálenost dodržet, je žadatel povinen požádat o vypnutí předmětného vedení.

ČEZ Distribuce, a. s.

Děčín, Děčín IV-Podmokly, Teplická 874/8, PSČ 405 02 | Zákaznická linka: 800 850 860, Linka pro hlášení poruch: 800 850 860, e-mail: info@cezdistribuce.cz , www.cezdistribuce.cz | IČ: 24729035, DIČ: CZ24729035 | zapsaná v obchodním rejstříku vedeném Krajským soudem v Ústí nad Labem, oddíl B, vložka 2145 | bank.spoj.: KB Praha 35-4544580267/0100 | zaslací adresa: ČEZ Distribuce, a. s., Plzeň, Guldenerova 2577/19, PSČ 326 00

6. Je zakázáno provádět veškeré práce, při kterých by byla narušena stabilita podpěrných bodů či narušeno jejich uzemnění.
7. Při realizaci stavby musí být ve vztahu k zařízení distribuční soustavy (DS) dodrženy veškeré předpisy a platné normy.
8. Stavbou nesmí být dotčeno ani poškozeno nadzemní vedení a nesmí dojít k omezení přístupu k zařízení v majetku ČEZ Distribuce, a.s. V ochranném pásmu nesmí dojít ke změně nivelety terénu.
9. Jakákoliv poškození nebo mimořádné události, způsobené na zařízení stavebníkem, musí být neprodleně oznámeny na poruchovou linku 800 850 860 a budou opraveny na náklady viníka. Zahrnutí poškozených míst může být provedeno pouze po souhlasu vydaném naší společností.
10. Pracovníci provádějící práce budou prokazatelně poučeni o nebezpečí, které hrozí při nedodržení bezpečnostních předpisů.
11. Činnost v ochranném pásmu zařízení distribuční soustavy musí být minimálně 3 pracovní dny předem oznámena jeho provozovateli ČEZ Distribuce, oddělení Sítě, tel: 800 850 860.

Souhlas s prováděním činností souvisejících se zřízením (výstavbou) výše uvedené stavby končí dnem vydání kolaudačního rozhodnutí.

Provozovatel si vyhrazuje právo odvolat souhlas kdykoli, pokud zjistí, že podmínky stanovené v tomto „Souhlasu s umístěním stavby a s prováděním činností v ochranném pásmu zařízení distribuční soustavy“ nejsou dodrženy. Pokud zjištěné nedostatky nebyly odstraněny ani na základě písemné výzvy ve stanoveném termínu, je žadatel povinen uvést ochranné pásmo do původního stavu a zdržet se provozování jakékoli činnosti, kterou zákon výslovně zakazuje.

Tento souhlas pozbývá platnosti, nebude-li stavba zahájena do 1 roku od udělení souhlasu a netýká se zajištění dodávky elektřiny pro danou stavbu.

S pozdravem



Ing. Zdeněk Rada
vedoucí oddělení Správa energetického majetku Sítě Západ



HG partner s.r.o.
Smetanova 200
250 82 Úvaly

VÁŠ DOPIS ZNAČKY / ZE DNE	NAŠE ZNAČKA	VYŘIZUJE / LINKA	MÍSTO ODESLÁNÍ / DNE
Žádost/22.02.2021	1113721948	Kucharik/800850860	Cheb/23.02.2021

Vyjádření k vlastnictví opěrných bodů

Dovolte nám, abychom reagovali na Vaši žádost ze dne 22. 02. 2021, ve které nás žádáte o vyjádření k vlastnictví opěrných bodů podle předložené situace.

Sdělujeme Vám, že společnost ČEZ Distribuce, a.s. nemá ve vlastnictví opěrné body podle předložené situace.

S pozdravem

Ing. Zdeněk Rada
vedoucí oddělení Správa energetického majetku Sítě

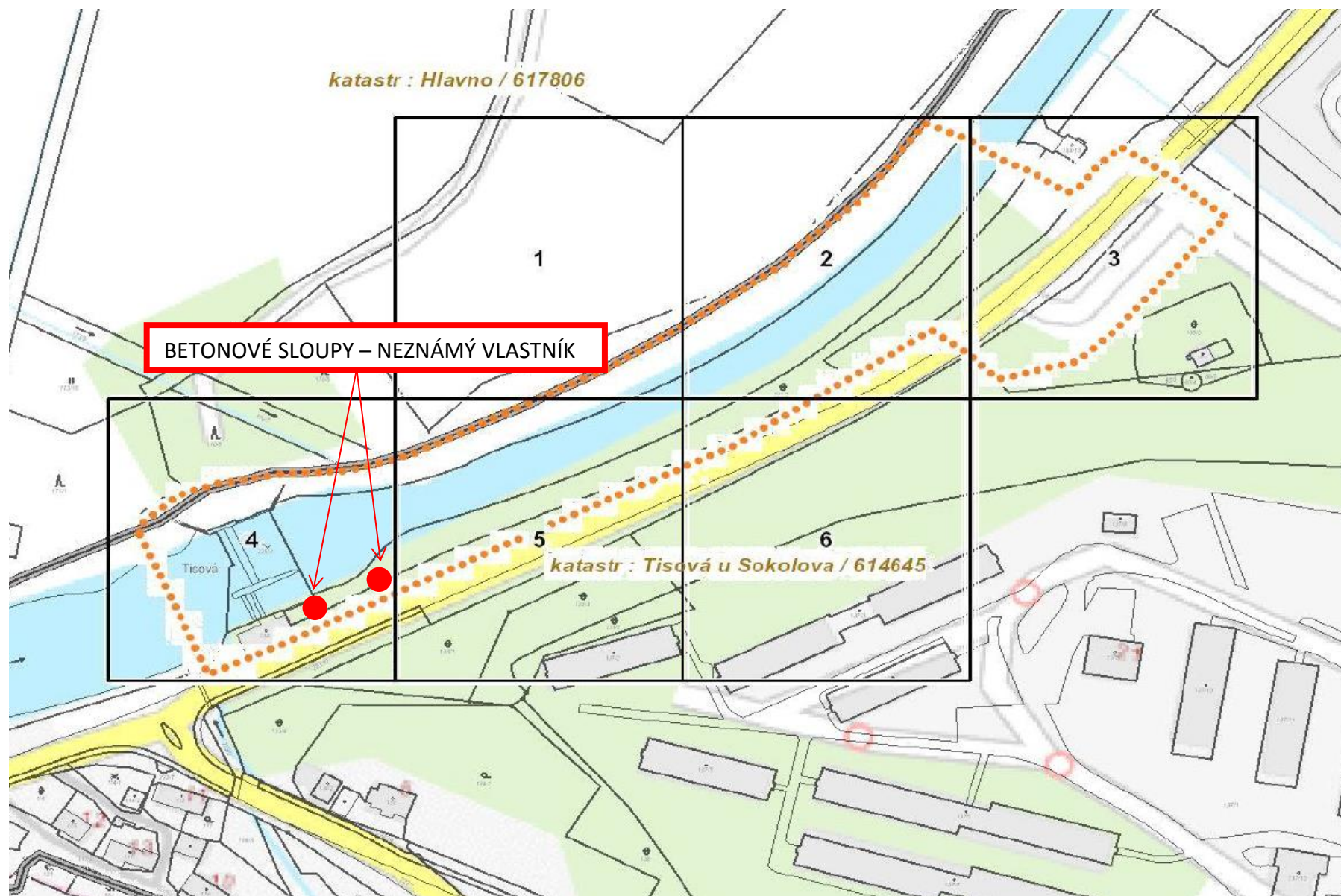
ČEZ Distribuce, a. s.

Děčín, Děčín IV-Podmokly, Teplická 874/8, PSČ 405 02 | Bezplatná linka: 800 850 860, Linka pro hlášení poruch: 800 850 860, e-mail: info@cezdistribuce.cz, www.cezdistribuce.cz | IČ: 24729035, DIČ: CZ24729035 | zapsaná v obchodním rejstříku vedeném Krajským soudem v Ústí nad Labem, oddíl B, vložka 2145 | bank. spoj.: KB Praha 35-4544580267/0100 |
zasílací adresa: ČEZ Distribuce, a. s., Plzeň, Guldenerova 2577/19, PSČ 326 00

katastr : Hlavno / 617806

BETONOVÉ SLOUPY – NEZNÁMÝ VLASTNÍK

katastr : Tisová u Sokolova / 614645







ŽADATEL

HG Partner s.r.o.

NAŠE ZNAČKA
0700304921

VYŘIZUJE / LINKA

VYŘÍZENO DNE
10.12.2020

Sdělení o existenci komunikačního vedení společnosti ČEZ ICT Services, a. s.

Název akce: **Jez Černý Mlýn ř.km 209,162 - 209,362 - oprava spárování dlažeb v podjezí - DSJ**

Účel: **Stavební řízení**

Vážený zákazníku,
dovolujeme si reagovat na Vaši žádost číslo 0700304921 ze dne 10.12.2020, která se týkala sdělení o existenci komunikačního zařízení na Vámi určeném zájmovém území.

Dle vědomí společnosti ČEZ ICT Services, a. s., se na Vámi vymezeném zájmovém území:
nenachází komunikační zařízení v majetku společnosti ČEZ ICT Services, a. s.

Zároveň si Vás dovoluujeme upozornit, že není vyloučeno, že se ve Vámi vymezeném zájmovém území nachází jiné zařízení, které není v majetku společnosti ČEZ ICT Services, a. s.

Toto sdělení je platné do 10.12.2021.

V souvislosti s výše uvedeným si Vás dovoluujeme upozornit, že sdělení o existenci či neexistenci sítí představuje skutečnosti tvořící obchodní tajemství společnosti ČEZ ICT Services, a. s. Poskytnuté informace jsou dále také důvěrnými informacemi společnosti ČEZ ICT Services, a. s. Z výše uvedených důvodů si Vás proto společnost ČEZ ICT Services, a. s., dovoluje upozornit, že s poskytnutými informacemi je potřeba nakládat dle platných právních předpisů, v opačném případě se vystavujete postihu ve smyslu platné právní úpravy. V této souvislosti si Vás dovoluujeme rovněž upozornit, že požadované informace nesmí být předány, sděleny, využity, zpřístupněny, či jiným způsobem postoupeny na jakoukoli třetí osobu bez předchozího prokazatelného souhlasu společnosti ČEZ ICT Services, a. s. Informace o existenci sítí mohou být využity pouze pro účel, pro který byly vyžádány.

ČEZ ICT Services, a. s.

Praha, Praha 4
Duhová 1531/3
PSČ 140 53
IČ: 26470411

Přílohy

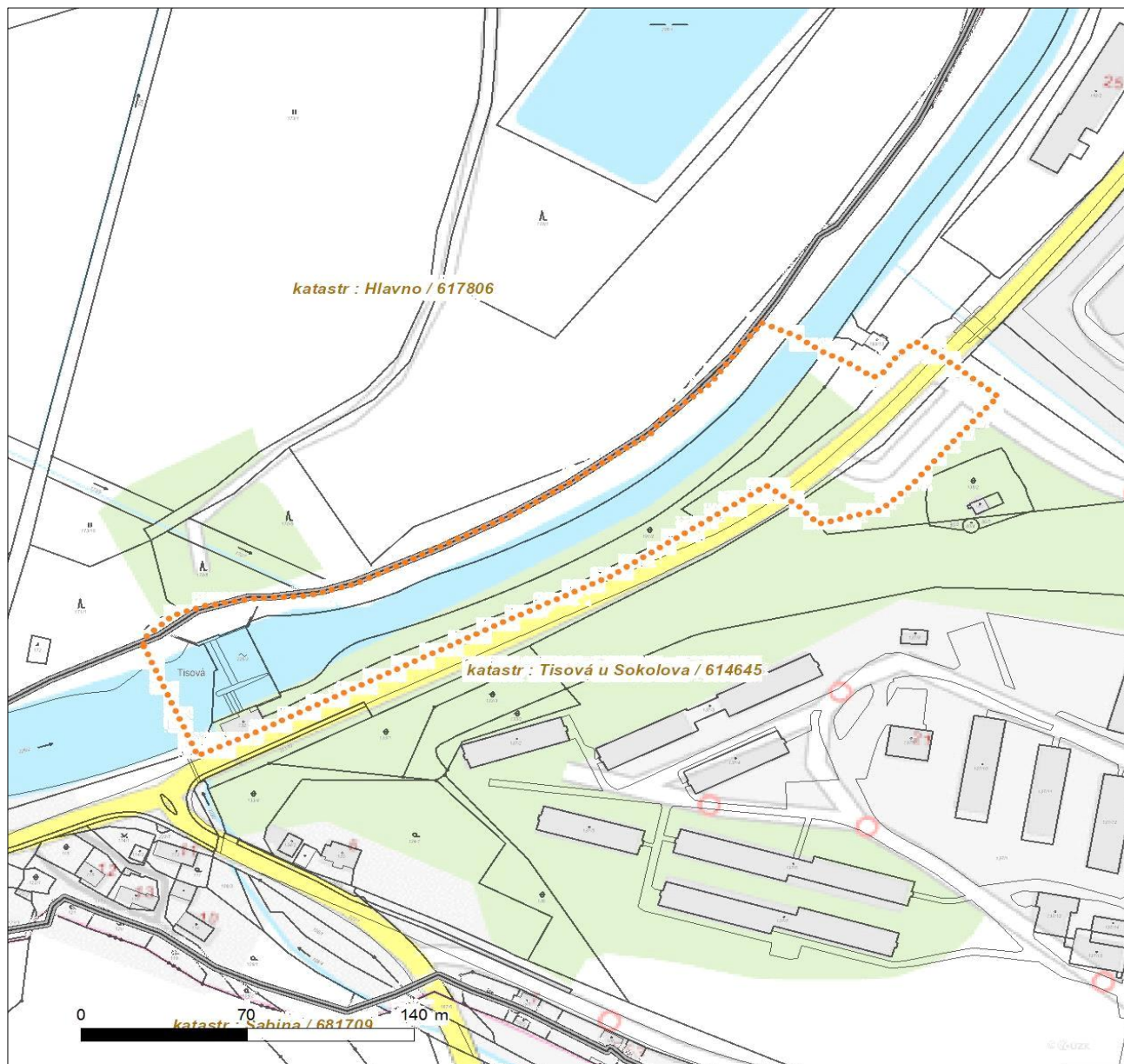
Situační výkres zájmového území



Platí pouze se sdělením číslo 0700304921.

Zakreslené polohy zařízení v příloze jsou pouze informativní.

Situační výkres zájmového území



LEGENDA

- | | |
|-------------------------------------|-------------------------------|
| ■ ■ ■ ■ ■ Nadzemní optické vedení | — Radioreléový spoj vzduch |
| — Podzemní optické vedení | Zájmové území |
| ■ ■ ■ ■ ■ Nadzemní metalické vedení | — Hranice katastrálního území |
| — Podzemní metalické vedení | |



ŽADATEL
HG Partner s.r.o.

NAŠE ZNAČKA
0201165241

VYŘIZUJE / LINKA

VYŘÍZENO DNE
10.12.2020

Sdělení o existenci komunikačního vedení společnosti Telco Pro Services, a. s.

Název akce: **Jez Černý Mlýn ř.km 209,162 - 209,362 - oprava spárování dlažeb v podjezí - DSJ**

Účel: **Stavební řízení**

Vážený zákazníku,
dovolujeme si reagovat na Vaši žádost číslo 0201165241 ze dne 10.12.2020, která se týkala sdělení o existenci komunikačního zařízení na Vámi určeném zájmovém území.

Dle vědomí společnosti Telco Pro Services, a. s., se na Vámi vymezeném zájmovém území:
nenachází komunikační zařízení v majetku společnosti Telco Pro Services, a. s.

Zároveň si Vás dovoluujeme upozornit, že není vyloučeno, že se ve Vámi vymezeném zájmovém území nachází jiné zařízení, které není v majetku společnosti Telco Pro Services, a. s.

Toto sdělení je platné do 10.12.2021.

V souvislosti s výše uvedeným si Vás dovoluujeme upozornit, že sdělení o existenci či neexistenci sítí představuje skutečnosti tvořící obchodní tajemství společnosti Telco Pro Services, a. s. Poskytnuté informace jsou dále také důvěrnými informacemi společnosti Telco Pro Services, a. s. Z výše uvedených důvodů si Vás proto společnost Telco Pro Services, a. s., dovoluje upozornit, že s poskytnutými informacemi je potřeba nakládat dle platných právních předpisů, v opačném případě se vystavujete postihu ve smyslu platné právní úpravy. V této souvislosti si Vás dovoluujeme rovněž upozornit, že požadované informace nesmí být předány, sděleny, využity, zpřístupněny, či jiným způsobem postoupeny na jakoukoli třetí osobu bez předchozího prokazatelného souhlasu společnosti Telco Pro Services, a. s. Informace o existenci sítí mohou být využity pouze pro účel, pro který byly vyžádány.

S pozdravem

Telco Pro Services, a. s.

Praha, Praha 4
Duhová 1531/3
PSČ 140 00
IČ: 29148278

Přílohy

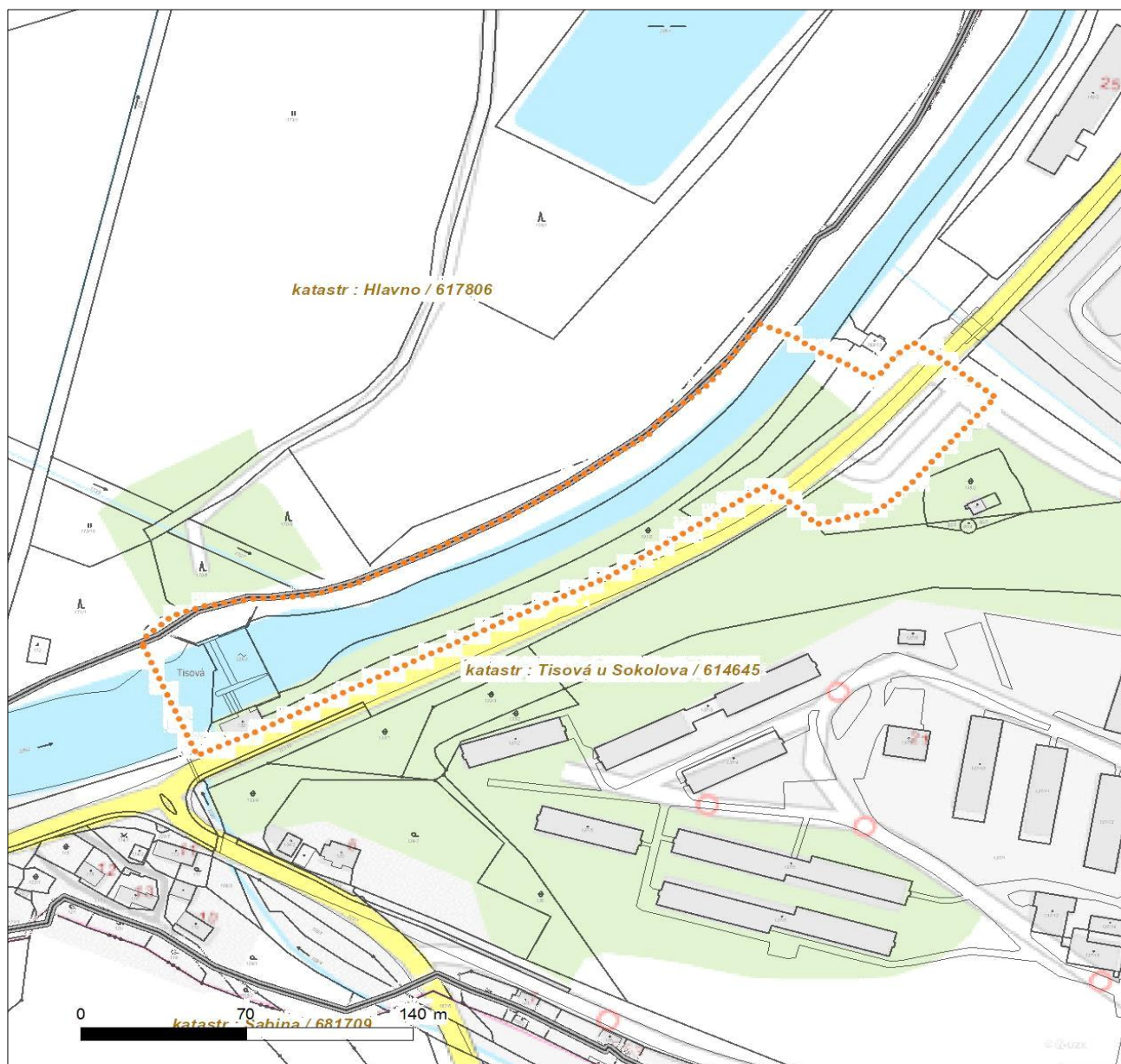
Situační výkres zájmového území



Platí pouze se sdělením číslo 0201165241.

Zakreslené polohy zařízení v příloze jsou pouze informativní.

Situační výkres zájmového území



LEGENDA

- | | |
|-------------------------------------|-------------------------------|
| ■ ■ ■ ■ ■ Nadzemní optické vedení | — Radioreléový spoj vzduch |
| — Podzemní optické vedení | Zájmové území |
| ■ ■ ■ ■ ■ Nadzemní metalické vedení | — Hranice katastrálního území |
| — Podzemní metalické vedení | |



naše značka
5002276308
vyřizuje
Jaroslav Kápička
datum
10.12.2020

HG partner s.r.o.
Smetanova 200
25082 Úvaly

Věc:

Jez Černý Mlýn ř.km 209,162 - 209,362 - oprava spárování dlažeb v podjezí - projektová dokumentace DSJ

K.ú. - p.č.: Tisová u Sokolova , Hlavno

Stavebník: HG partner s.r.o. , Smetanova 200 , 25082 Úvaly

Účel stanoviska: Informace o výskytu sítí (formát PDF)

GasNet, s.r.o., jako provozovatel distribuční soustavy (PDS) a technické infrastruktury, zastoupený GasNet Služby, s.r.o., vydává toto stanovisko:

V zájmovém území vyznačeném v příloze tohoto stanoviska, nejsou umístěna žádná provozovaná plynárenská zařízení a plynovodní přípojky ve vlastnictví nebo správě GasNet, s.r.o.. Mohou se zde nacházet plynárenská zařízení jiných vlastníků či správců, případně i dlouhodobě nefunkční/neprovozovaná plynárenská zařízení bez dostupných informací o jejich poloze a vlastnictví.

V rozsahu území vyznačeného v příloze souhlasíme s povolením stavby dle zákona 183/2006 Sb. ve znění pozdějších předpisů např. s vydáním územního rozhodnutí, zjednodušeným územním řízením, vydáním územního souhlasu, uzavřením veřejnoprávní smlouvy, ohlášením, stavebním povolením, veřejnoprávní smlouvou o provedení stavby nebo oznámením stavebního záměru s certifikátem autorizovaného inspektora.

V případě uzavření veřejnoprávní smlouvy nebude GasNet, s.r.o. ani GasNet Služby, s.r.o., jako zmocněnec GasNet, s.r.o., účastníkem územního ani stavebního řízení a nebudou uvedeni ve třetích osobách veřejnoprávní smlouvy.

Platí pouze pro území vyznačené v příloze tohoto stanoviska a to 24 měsíců ode dne jeho vydání.

Stanovisko bylo vygenerováno na základě vaší žádosti automaticky.

V případě dotčení pozemku v majetku společnosti GasNet, s.r.o. je třeba dále projednat smluvní vztah k tomuto pozemku.

Kontakt na projednání naleznete na adrese www.gasnet.cz/cs/kontaktni-system/, činnost "Smluvní vztahy - pozemky a budovy plynárenských zařízení", případně na Zákaznické lince GasNet 555 90 10 10.

GasNet Služby, s.r.o.

Plynárenská 499/1 · Zábřovice · 602 00 Brno · T 555 90 10 10 · www.gasnet.cz

IČ: 27935311 · DIČ: CZ27935311

Zápis do obchodního rejstříku: Krajský soud v Brně, sp. zn. C 57165, dne 26. 7. 2007

Certificate of incorporation: Regional Court in Brno, ref. number C 57165, on 26th July 2007

Zákaznická linka GasNet 555 90 10 10, info@gasnet.cz, www.gasnet.cz

Za správnost a úplnost dokumentace předložené s žádostí včetně jejího souladu s platnými předpisy plně zodpovídá její zpracovatel. Stanovisko nenahrazuje případná další stanoviska k jiným částem stavby.

V případě další korespondence nebo jednání (např. změna stavby) uvádějte naši značku - 5002276308 a datum tohoto stanoviska. Kontakty jsou k dispozici na <https://www.gasnet.cz/cs/kontaktni-system/>.

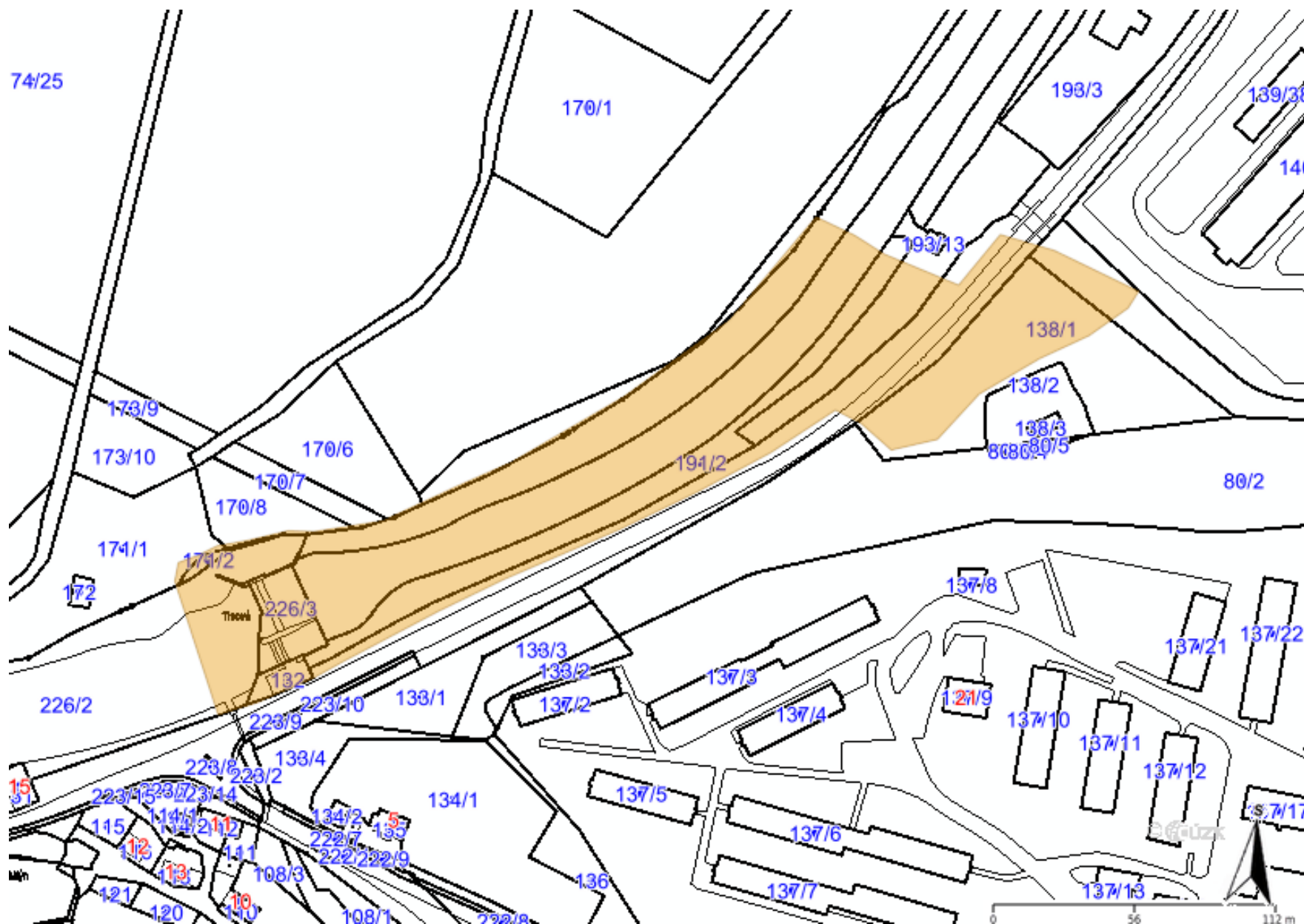
A handwritten signature in purple ink, appearing to read 'Kápička', is placed over a faint, light blue rectangular grid background.

GasNet, s.r.o.
zastoupená společností GasNet Služby, s.r.o., IČ 279 35 311
Jaroslav Kápička
Vedoucí zpracování externích požadavků
Odbor zpracování externích požadavků

Přílohy: Orientační zakres plynárenského zařízení

Příloha: Orientační zakres plynárenského zařízení. Tato příloha je nedílnou součástí stanoviska č. 5002276308 ze dne 10.12.2020.

Provozovatel DS: GasNet, s.r.o.; Stavebník: HG partner s.r.o., Smetanova 200, 25082 Úvaly. K.ú.: Tisová u Sokolova, Hlavno.



Legenda:

linie plynovodu	
	NTL
	STL
	VTL
	VWT
	nefunkční
	plánovaná stavba před realizací
	ve výstavbě, neuvedeno do provozu
	regulační stanice
	ochranné zařízení
	kabel
	elektropřípojka
	kabel protikorozní ochrany
	anodové uzemnění
	stanice katodové ochrany
	pásmo vlivu anodového uzemnění SKAO
	neplynovodní zařízení (linie/ bod)



HG Partner s.r.o.
Petr Coufal
Smetanova 200
250 82 Úvaly

Naše značka:
11597/20/OVP/N

Datum:
10.12.2020

**Toto vyjádření je vydáváno ve smyslu zákona č. 458/2000 Sb. a zákona č. 183/2006 Sb.,
má platnost 2 roky od data jeho vydání.**

**Věc: Jez Černý Mlýn ř.km 209,162 - 209,362 - oprava spárování dlažeb v podjezí - projektová
dokumentace DSJ**

**okres: Sokolov
k.ú.: Tisová u Sokolova, Hlavno**

**NEZASAHUJE do bezpečnostního pásma VTL plynovodu a ochranného pásma
telekomunikačního vedení NET4GAS, s.r.o.**

V další korespondenci uvádějte vždy číslo našeho vyjádření.

NET4GAS, s.r.o.
Na Hřebenech II 1718/8, P.O.BOX 22
140 21 Praha 4 - Nusle
IČ: 27260364
DIČ: CZ27260364 (43)

Aleš Novák
Manažer, Dokumentace soustavy

Žádosti o vyjádření k VTL plynovodům a telekomunikačnímu vedení NET4GAS, s.r.o. zasílejte pomocí
elektronické podatelny: www.net4gas.cz (Přepavní soustava - Žádost o vyjádření).



Příloha k vyjádření: 11597/20/OVP/N

Seznam souřadnic předmětu vyjádření:

Souřadnice jsou uvedeny v souřadnicovém systému jednotné trigonometrické sítě katastrální (S-JTSK).

Polygon č. 1 / 1

Y [m]	X [m]
870607.502	1017496.318
870590.216	1017545.002
870582.102	1017548.882
870566.227	1017542.179
870542.238	1017529.832
870474.152	1017496.671
870453.338	1017485.735
870403.244	1017459.982
870369.025	1017445.518
870345.389	1017425.763
870337.627	1017433.877
870320.341	1017436.346
870296.352	1017430.349
870286.122	1017421.530
870270.952	1017406.007
870255.783	1017393.660
870250.491	1017385.899
870267.072	1017371.082
870279.066	1017359.441
870288.591	1017361.205
870298.116	1017372.141
870302.350	1017378.491
870327.044	1017364.380
870354.208	1017350.621
870374.316	1017378.491
870387.016	1017391.896

Y [m]	X [m]
870411.005	1017409.535
870438.875	1017429.291
870488.969	1017455.396
870511.547	1017464.921
870535.888	1017474.799
870553.527	1017475.857
870569.050	1017476.916
870589.863	1017482.913
870601.152	1017486.793



Váš dopis zn.: **elektronické podání**

Ze dne: **10.12.2020**

Naše značka: **SCVKZAD89118**

Vyžuje: **Jiří Kodad**

Datová schránka: **f7rf9ns**

Telefon: **840 111 111**

E-mail: **info@scvk.cz**

Datum: **06.01.2021**

Adresa žadatele:

HG Partner s.r.o.

Smetanova 200

25082 Úvaly

Vyjádření společnosti Severočeské vodovody a kanalizace, a.s.

Název akce:	Jezerný Mlýn .km 209,162 - 209,362 - oprava spárování dlažeb v podjezí - projektová dokumentace DSJ
Účel vyjádření:	Existence zařízení ve správě SCVK
Zájmové území:	Okres: Sokolov
	Obec: Bezová
	Katastrální území, parcelní číslo: Tisová u Sokolova, 226/3
Žadatel:	HG Partner s.r.o.
Tel., e-mail	778044833, coufal@hgpartner.cz
Investor:	neuvedeno
Adresa, tel., e-mail	neuvedeno
Projektant:	neuvedeno
Vlastník dotčené IS	není
Platnost vyjádření:	jeden rok ode dne vyhotovení (v případě, že Váš zájem nadále trvá, požádejte před uplynutím této lhůty o prodloužení platnosti vyjádření)

Ve výše uvedeném zájmovém území **se ke dni vyhotovení tohoto stanoviska nenachází** zařízení provozovaná společností Severočeské vodovody a kanalizace, a.s. ani jejich ochranná nebo bezpečnostní pásma.

Případná existence vodovodních či kanalizačních přípojek není předmětem tohoto stanoviska. Se žádostí o informaci o existenci přípojek se obraťte na vlastníky přípojek, kdy vlastníkem vodovodní nebo kanalizační přípojky, popřípadě jejich části z uvedených přírodních nabytí území zákona č. 274/2001 Sb. Zákona o vodovodech a kanalizacích v platném znění, je vlastník pozemku nebo stavby připojené na vodovod nebo kanalizaci, neprokáže-li se opak.

V případě, že Vám byl na Vaši žádost poskytnut vektorový zakreslení, Vás upozorňujeme, že tato data mohou být využita pouze pro účely záměru, na které bylo vyjádření vydáno a nemohou být poskytována třetím osobám, případně jakkoliv dále využívána.

Severočeské vodovody a kanalizace, a.s.

415 50 Teplice, Přítkovská 1689

IČ: 49099451 DIČ: CZ49099451

147

Ing. Petra Koptová

manažer útvaru TP OZ Most

Příloha:

1. Situace zájmového území, kde nebylo lokalizováno zařízení provozované společností Severočeské vodovody a kanalizace, a.s.

strana 1/ 2

Severočeské vodovody a kanalizace, a.s.

Přítkovská 1689 • 415 50 Teplice

Tel.: 601 267 267, Tel.: 840 111 111 • E-mail: info@scvk.cz • www.scvk.cz

Společnost je zapsána v obchodním rejstříku oddíl B, vložka 465, u Krajského soudu v Ústí nad Labem.

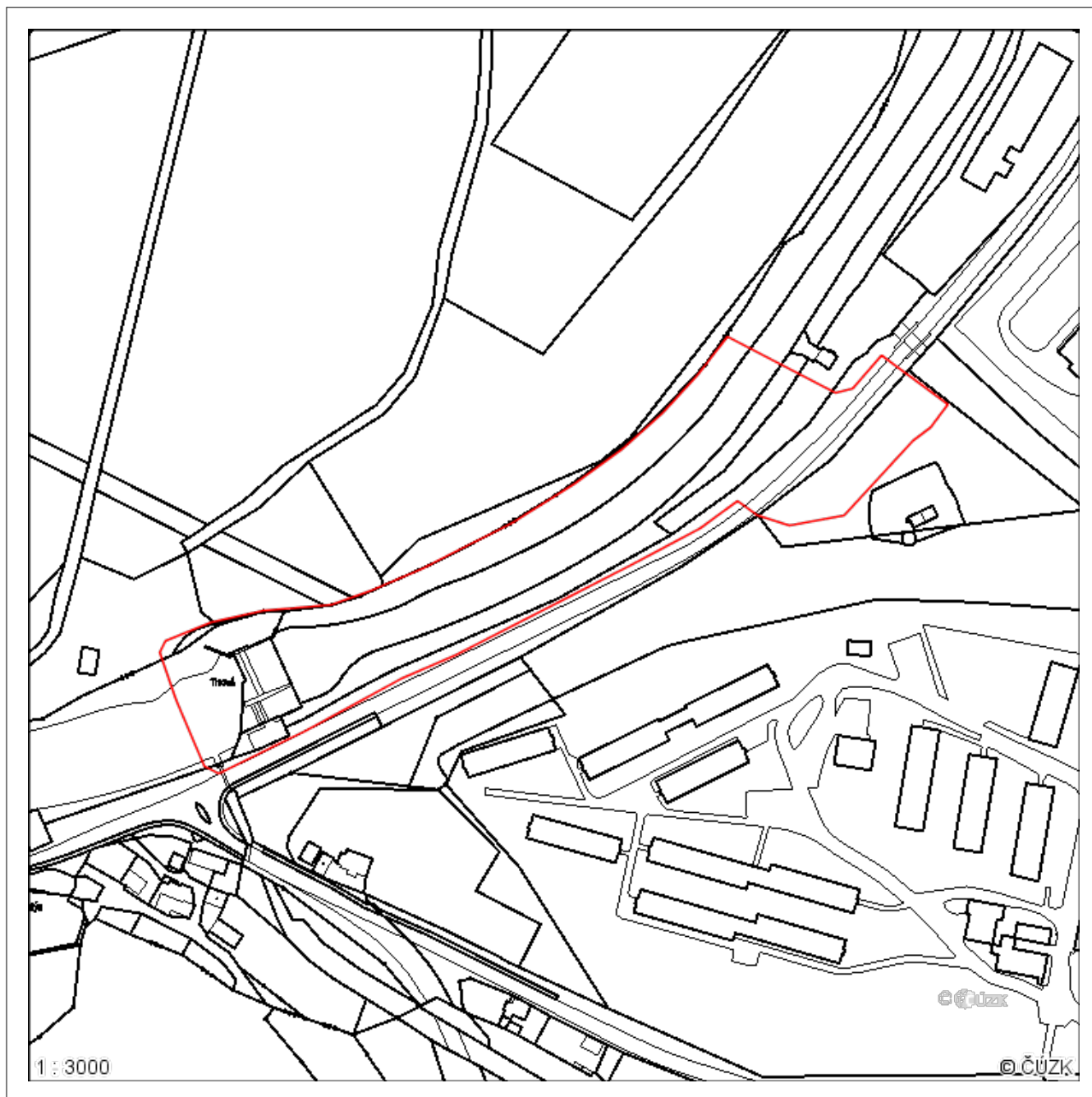
IČ: 49099451 • DIČ: CZ49099451

*P íloha: situace zájmového území

P íloha k žádosti o poskytnutí informace ze dne: **10.12.2020**

Naše zna ka: **SCVKZAD89118**

Situace zájmového území



— VODOVOD pitná	— STOKA JEDNOTNÁ	— PLÁNOVANÉ SÍTĚ	■ OCHRANNÉ P. vodního zdroje
— VODOVOD surová	— STOKA SPLAŠKOVÁ	— PROVOZOVANÉ-ODSTAVENÉ SÍTĚ	■ OCHRANNÉ P. ČOV
— ELEKTRICKÉ VEDENÍ	— STOKA DEŠŤOVÁ	■ VODJ VODOJEM	 OSTATNÍ
			 ZAKRESLENÁ OBLAST



Vyřizuje: Dundáček Petr

E-mail: petr.dundacek@t-mobile.cz

HG partner s.r.o.
Petr Coufal
Smetanova č.p.200
25082 Úvaly

Naše značka: **E52727/20**

V Praze dne: **10.12.2020**

Vyjádření a stanovení podmínek pro udělení souhlasu s umístěním stavby v ochranném pásmu sítě technické infrastruktury (TI) společnosti T-Mobile Czech Republic a.s.

Vydané podle § 101 ZÁKONA Č. 127/2005 Sb., o elektronických komunikacích a o změně některých souvisejících zákonů (zákon o elektronických komunikacích – dále jen ZEK), ve znění pozdějších předpisů a §161 zákona č. 183/2006 Sb., o územním plánování a stavebním řádu (stavební zákon) či dle dalších příslušných právních předpisů

**Věc: Jez Černý Mlýn ř.km 209,162 - 209,362 - oprava spárování dlažeb v podjezí -
projektová dokumentace DSJ**

Stupeň: Prověření existence sítě

Na základě předložených projektových podkladů dáváme **souhlasné stanovisko k vydání Územního souhlasu / rozhodnutí (Stavebního povolení) a následně souhlas s realizací stavby.**

Dle předložených dokladů nedojde ke kolizi s technickou infrastrukturou společnosti **T-Mobile Czech Republic a.s.**

Toto stanovisko má platnost 1 rok.

Vydané stanovisko nelze prodloužit. Po uplynutí platnosti zadejte žádost o nové stanovisko.

T-Mobile
T-Mobile Czech Republic a.s.
Tomáškova 2144/1
148 00 Praha 4
IČ 649 49 681, DIČ CZ64949681

.....
Ochrana sítí
Technologický úsek

V případě doplňujících dotazů vždy uvádějte v „Předmětu“ e-mailu číslo jednací.



Příloha č. 1

Rekapitulace žádosti o vyjádření k existenci sítě elektronických komunikací

Číslo žádosti: **E52727/20**
Název stavby /akce: **Jez Černý Mlýn ř.km 209,162 - 209,362 - oprava spárování dlažeb v podjezí - projektová dokumentace DSJ**
Datum podání žádosti: **10.12.2020**
Důvod žádosti: **Prověření existence sítě**
Popis jiného důvodu žádosti: **Existence sítí**
Poznámka:

Žadatel

Firma / organizace: **HG partner s.r.o.**
IČ: **27221253**
DIČ:
Kontaktní osoba: **Petr Coufal**
Adresa: **Smetanova č.p.200**
Město / obec: **Úvaly**
PSČ: **25082**
Stát:
E-mail: **coufal@hgpartner.cz**
Telefonní číslo: **778044833**

Stavebník

Firma / organizace: **HG partner s.r.o.**
Kontaktní osoba: **Petr Coufal**
Adresa: **Smetanova č.p.200**
Město / obec: **Úvaly**
PSČ: **25082**
Stát:
E-mail: **coufal@hgpartner.cz**
Telefonní číslo: **778044833**

Stavba

Výška nad terénem (metry): **0 m**
Projektant: **Petr Coufal**
Druh stavby: **Ostatní**
Hodnota projektu: **0 mil. Kč**
Měsíc zahájení stavby: **01/2024**
Měsíc ukončení stavby: **01/2025**

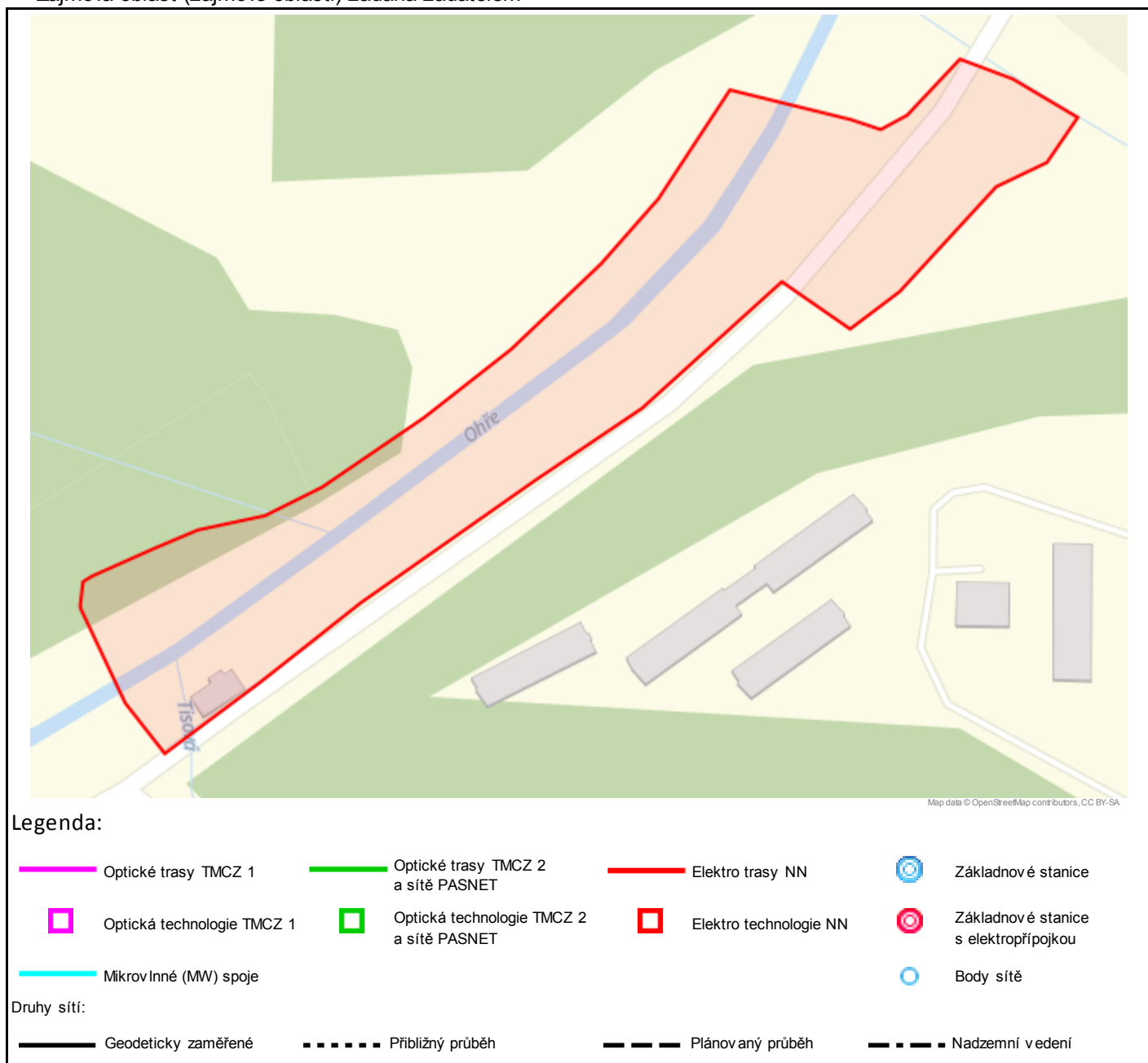
Odeslání stanoviska

E-mail: **coufal@hgpartner.cz**

Příloha č. 2

Situační plánek

Zájmová oblast (zájmové oblasti) zadaná žadatelem



Geometrie zájmové oblasti (zájmových oblastí) žádosti ve formátu WKT a souřadnicovém systému S-JTSK. Zkopírováním textu lze geometrii zobrazit v jakémkoli softwaru podporujícím formát WKT.

POLYGON((-870606.759220346 -1017496.0179888,-870596.580258557 -1017531.3757456,-870585.777915927

-1017550.95187163,-870548.863690116 -1017531.77218129,-870510.006471388 -1017510.19651191,-870443.40040002

-1017478.02305552,-870402.404766875 -1017459.14480094,-870347.286881247 -1017423.5541803,-870326.460137301

-1017443.59622282,-870307.344248551 -1017433.53197347,-870268.27743533 -1017402.93793346,-870249.519332005

-1017397.4639874,-870236.408155237 -1017383.71227138,-870256.590204195 -1017366.87456252,-870273.651834542

-1017357.12921102,-870294.945413413 -1017373.42477447,-870304.825574819 -1017376.8549686,-870314.491735177

-1017371.79769462,-870354.465154312 -1017354.84207014,-870385.136998823 -1017388.20720307,-870408.435640836

-1017407.27571726,-870444.253629445 -1017431.66960966,-870477.955045727 -1017450.2093862,-870516.77985284

-1017468.32949247,-870538.054768927 -1017474.94319333,-870561.9382911 -1017476.09674574,-870578.261467748

-1017480.054626,-870600.989023839 -1017486.0446026,-870604.323474037 -1017487.43947029,-870606.759220346

-1017496.0179888))



PRO SPOLEČNÉ ZÁŽITKY



HG partner s.r.o.
Simona Pokorná
Smetanova 200
250 82 Úvaly

V Praze, 13.4.2021

Naše zn.: **210413-1607281555**

Věc: vyjádření k žádosti k akci **"Jez Černý Mlýn ř. km 209,162 - 209,362 - oprava spárování dlažeb v podjezí. PD DSJ"**

Společnost Vodafone Czech Republic a.s. (dále jen „Vodafone“), se sídlem Praha 5, náměstí Junkových 2, IČ: 25788001, zapsaná dne 13.8. 1999 v obchodním rejstříku vedeném Městským soudem v Praze pod spisovou značkou B.6064 a společnost Vantage Towers, s.r.o. se sídlem Závěšova 502/5, Nusle, 140 00 Praha 4, zapsaná v obchodním rejstříku vedeném u Městského soudu v Praze pod sp. zn. C 330005, IČO: 09056009, DIČ: CZ09056009 zastoupená Vodafone na základě plné moci Vám sděluje, že dle Vámi podané žádosti ze dne **13.4.2021**, která je nedílnou součástí tohoto vyjádření,

souhlasí s realizací projektu.

Ve Vámi zadaném zájmovém území a v uvedené výšce (výška stavby: 0 m, výška jeřábu: 0 m) se nenachází žádné podzemní ani nadzemní vedení.

Platnost vyjádření je **1 rok** od data vydání. Vyjádření je platné pouze v rámci předmětného projektu a pro důvod vydání vyjádření stanovený žadatelem v žádosti.

Vyjádření pozbývá platnosti uplynutím doby platnosti, změnou rozsahu zájmového území i změnou důvodu vydání vyjádření uvedeného v žádosti, to vše v závislosti na tom, která ze skutečností rozhodná pro pozbytí platnosti tohoto vyjádření nastane nejdříve. Po skončení platnosti si musíte podat novou žádost na adrese <https://www.zadostovyjadeni.cz/vodafone/>.

S pozdravem

v.z. Ing. Kateřina Rendeková
Vodafone Czech Republic a. s.
náměstí Junkových 2808/2
150 00 Praha 5

Tel.: 607105305
E-mail: katerina.rendekova@vodafone.com


Vodafone Czech Republic a.s.
náměstí Junkových 2, 155 00, Praha 5
IČO: 25788001, DIČ: CZ25788001
tel.: 776 971 111, fax: 776 971 92
-60-

Seznam příloh/přiložených souborů:

Zadost_210413-1607281555.pdf